MARMARA DENİZİ VE ADALAR ÖZEL ÇEVRE KORUMA BÖLGESİ,
İSTANBUL İLİ, ADALAR 1/1000 ÖLÇEKLİ
KORUMA AMAÇLI UYGULAMA İMAR PLANI

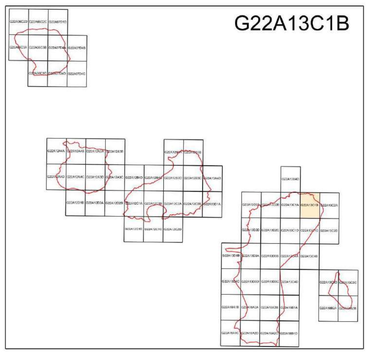

MARMARA DENİZİ VE ADALAR ÖZEL ÇEVRE KORUMA BÖLGESİ,
İSTANBUL İLİ, ADALAR 1/1000 ÖLÇEKLİ
KORUMA AMAÇLI UYGULAMA İMAR PLANI

Umut Yaşar KELEK
Şehir Plancısı

Nilüfer ÇABALAR BAYRAK
4.Bölge Planlama Şube Müdürü

Plan İşlem No: MDA-001019536
Kurum Arşiv No: 2023/79
Ölçek: 1/1000

Marmara Denizi ve Adalar Özel Çevre Koruma Bölgesi, İstanbul İli, Adalar 1/1000 ölçekli Koruma Amaçlı Uygulama İmar Planı -68- paftalık 1/1000 ölçekli Koruma Amaçlı Uygulama İmar Planı incelendi. Bakanlık Makamının 12.05.2023 tarihli ve 6419988 sayılı Olur'u ile 1 nolu Cumhurbaşkanlığı Teşkilatı Hakkında Cumhurbaşkanlığı Kararnamesinin 109. maddesi uyarınca onandı.

ÇEVRE, ŞEHİRCİLİK VE İKLİM DEĞİŞİKLİĞİ BAKANLIĞI
Tabiat Varlıklarını Koruma Genel Müdürlüğü

Şule DURGUT ÖZTÜRK
İmar Planlama Daire Başkanı

İL :İSTANBUL

BURSA-G22-a-13-c-1-b

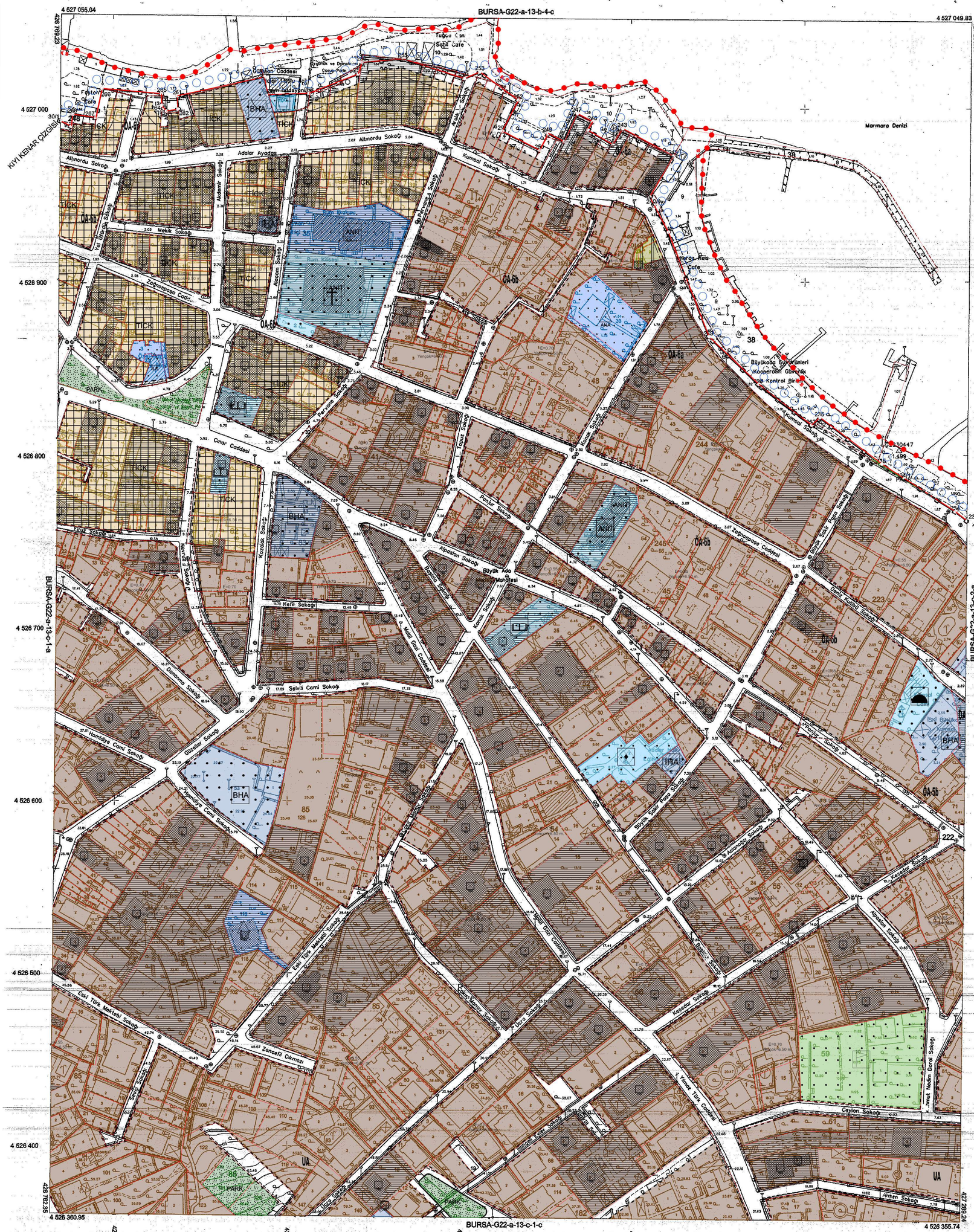

AKTARMA İŞLEMİ
UYGUN GÖRÜLMÜŞTÜR.
02.06/20.16
ÇEVRE VE ŞEHİRCİLİK BAKANLIĞI
Mekansal Planlama
Genel Müdürlüğü

Hakan AYBER
Daire Başkanı

*(233/1-234/1) numaralı noktalar arasındaki kıyı kenar çizgisi, G22A13C2A,
*(234/1-240) numaralı noktalar arasındaki kıyı kenar çizgisi, G22A13C1B,
*(240-30/1) numaralı noktalar arasındaki kıyı kenar çizgisi, G22A13B4C,
Numaralı 1/1000 ölçekli Ed50 paftalar üzerine, 1/5000 ölçekli D-IV-14 ve D-IV-17 numaralı paftalar üzerinde tespit edilerek 27/02/1976 tarihinde onaylanan kıyı kenar çizgisinden aktarılarak Kıyı Kanununun 9.maddesi gereğince 19/10/1994 tarihinde onaylanan kıyı kenar çizgisinden doğru olarak aktarılmıştır.

Mustafa YUNUS
Harita Mühendisi

Mehmet AKAN
Harita Mühendisi

12.5.2016

İbrahim BÜYÜKAKIN
Çevre ve Şehircilik İl Müdürü a.
İl Müdür Yardımcısı V.

1:1000

22

01				
06		a		
11				
16				
21	22	23	24	25

G

Bu pafta; fotogrametrik yöntemle, koordinatları ve pafta bölümlemesi en son güncellenmiş TUTGA'ya bağlı 2005.0 epoçunda, GRS80 elipsoidinde, Transversal Mercator (TM) izdüşümünde ve ITRF96 datumunda düzenlenmiştir. Yapılar saçak çizgileriyle gösterilmiştir. Eşyükseklik eğrisi aralığı 1 metredir. Yüklenici firma: Mescioğlu+Şahkar+Fotomap ortak girişimi

Proje Yöneticisi
Ayhan Faruk MESCİ
Harita Mühendisi

KONTROL
İBB Harita Müdürlüğü

Mustafa AYYÜZLÜ
Harita Mühendisi

Yunus EROL
Harita Mühendisi (Şef)

İrfan AKCA
Müdür Yardımcısı

ONAY

İstanbul iline ait Eylül 2013' de çekilen hava fotoğraflarından fotogrametrik yöntemle üretilen 1/1000 ölçekli halihazır harita incelendi ve onandı

İstanbul Büyükşehir Belediye Başkanlığı

14.07.2014

Yılmaz YILDIZ
Harita Müdürü

Ahmet Erhan SÖKAL
Genel Sekreter Yardımcısı

MARMARA DENİZİ VE ADALAR ÖZEL ÇEVRE KORUMA BÖLGESİ,
İSTANBUL İLİ, ADALAR 1/1000 ÖLÇEKLİ
KORUMA AMAÇLI UYGULAMA İMAR PLANI

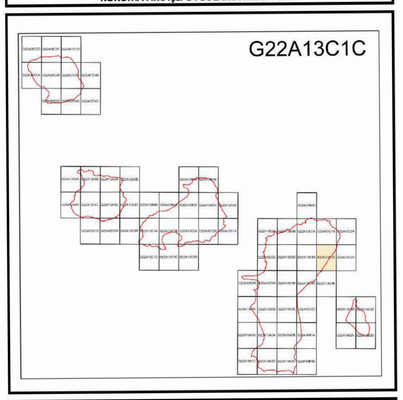

MARMARA DENİZİ VE ADALAR ÖZEL ÇEVRE KORUMA BÖLGESİ,
İSTANBUL İLİ, ADALAR 1/1000 ÖLÇEKLİ
KORUMA AMAÇLI UYGULAMA İMAR PLANI

Umut Yaşar KELEK
Şehir Plancısı

Nilüfer ÇABALAR BAYRAK
4.Bölge Planlama Şube Müdürü

Plan İşlem No: MDA-001019536
Kurum Arşiv No: 2023/79
Ölçek: 1/1000

Marmara Denizi ve Adalar Özel Çevre Koruma Bölgesi, İstanbul İli, Adalar 1/1000 ölçekli Koruma Amaçlı Uygulama İmar Planı -68- paftalık 1/1000 ölçekli Koruma Amaçlı Uygulama İmar Planı incelendi. Bakanlık Makamının 12.05.2023 tarihli ve 6419988 sayılı Olur'u ile 1 nolu Cumhurbaşkanlığı Teşkilatı Hakkında Cumhurbaşkanlığı Kararnamesinin 109. maddesi uyarınca onandı.

ÇEVRE, ŞEHİRCİLİK VE İKLİM DEĞİŞİKLİĞİ BAKANLIĞI
Tabiat Varlıklarını Koruma Genel Müdürlüğü

Şule DURGUT ÖZTÜRK
İmar Planlama Daire Başkanı

İL :İSTANBUL

BURSA-G22-a-13-c-1-c

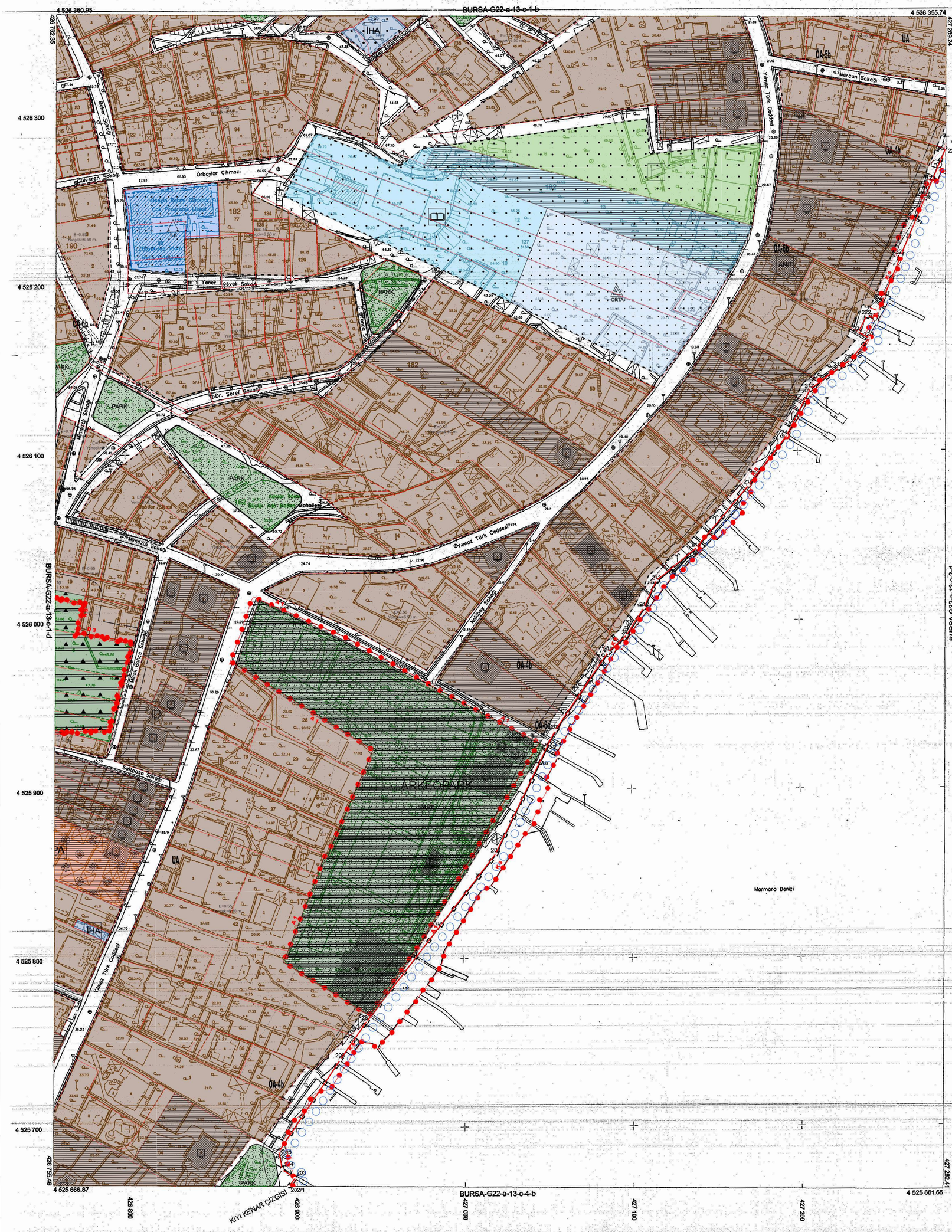

AKTARMA İŞLEMİ UYGUN GÖRÜLMÜŞTÜR.
02/06/2016
ÇEVRE VE ŞEHİRCİLİK BAKANLIĞI
Mekansal Planlama Genel Müdürlüğü
Erhakan AYSER
Daire Başkanı

*(224/1-223/1) ve (224/2-224/1) no.lu noktalar arasındaki kıyı kenar çizgisi, G22A13C2D ile G22A13C2A,
*(223/1-202/1) numaralı noktalar arasındaki kıyı kenar çizgisi, G22A13C1C,
Numaralı 1/1000 ölçekli Ed50 paftalar üzerine, 1/5000 ölçekli D-IV-14 ve D-IV-17 numaralı paftalar üzerinde tespit edilerek 27/02/1976 tarihinde onaylanan kıyı kenar çizgisinden aktarılarak Kıyı Kanununun 9.maddesi gereğince 19/10/1994 tarihinde onaylanan kıyı kenar çizgisinden doğru olarak aktarılmıştır.

Mustafa YUNUS
Harita Mühendisi

Mehmet AKAN
Harita Mühendisi

12.5.2016

İbrahim BÜYÜKAKIN
Çevre ve Şehircilik İl Müdürü a.
İl Müdür Yardımcısı V.

1:1000

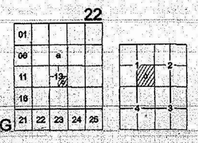

Bu pafta; fotogrametrik yöntemle, koordinatları ve pafta bölümlemesi en son güncellenmiş TUTGA' ya bağlı 2005.0 epoğunda, GRS80 elipsoidinde, Transversal Mercator (TM) izdüşümünde ve ITRF96 datumunda düzenlenmiştir. Yapılar saçak çizgileriyle gösterilmiştir. Eşyükseklik eğrisi aralığı 1 metredir. Yüklenici firma: Mescioğlu+Şahkar+Fotomap ortak girişimi

Proje Yöneticisi
Ayhan Faruk MESCİ
Harita Mühendisi

KONTROL
İBB Harita Müdürlüğü

Mustafa AYYÜZLÜ
Harita Mühendisi

Yunus EROL
Harita Mühendisi (Şef)

İrfan AKCA
Müdür Yardımcısı

Yılmaz YILDIZ
Harita Müdürü

Ahmet Erhan GÖKAL
Genel Sekreter Yardımcısı

ONAY

İstanbul iline ait Eylül 2013' de çekilen hava fotoğraflarından fotogrametrik yöntemle üretilen 1/1000 ölçekli halihazır harita incelendi ve onandı

İstanbul Büyükşehir Belediye Başkanlığı

16.07.2014

MARMARA DENİZİ VE ADALAR ÖZEL ÇEVRE KORUMA BÖLGESİ,
İSTANBUL İLİ, ADALAR 1/1000 ÖLÇEKLİ
KORUMA AMAÇLI UYGULAMA İMAR PLANI

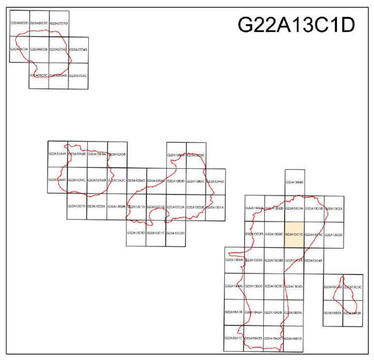

MARMARA DENİZİ VE ADALAR ÖZEL ÇEVRE KORUMA BÖLGESİ,
İSTANBUL İLİ, ADALAR 1/1000 ÖLÇEKLİ
KORUMA AMAÇLI UYGULAMA İMAR PLANI

Umut Yaşar KELEK
Şehir Plancısı

Nilüfer ÇABALAR BAYRAK
4.Bölge Planlama Şube Müdürü

Plan İşlem No: MDA-001019536
Kurum Arşiv No: 2023/79
Ölçek: 1/1000

Marmara Denizi ve Adalar Özel Çevre Koruma Bölgesi, İstanbul İli, Adalar 1/1000 ölçekli Koruma Amaçlı Uygulama İmar Planı -68- paftalık 1/1000 ölçekli Koruma Amaçlı Uygulama İmar Planı incelendi. Bakanlık Makamının 12.05.2023 tarihli ve 6419988 sayılı Olur'u ile 1 nolu Cumhurbaşkanlığı Teşkilatı Hakkında Cumhurbaşkanlığı Kararnamesinin 109. maddesi uyarınca onandı.

ÇEVRE, ŞEHİRCİLİK VE İKLİM DEĞİŞİKLİĞİ BAKANLIĞI
Tabiat Varlıklarını Koruma Genel Müdürlüğü

Şule DURGUT ÖZTÜRK
İmar Planlama Daire Başkanı

İL :İSTANBUL

BURSA-G22-a-13-c-1-d

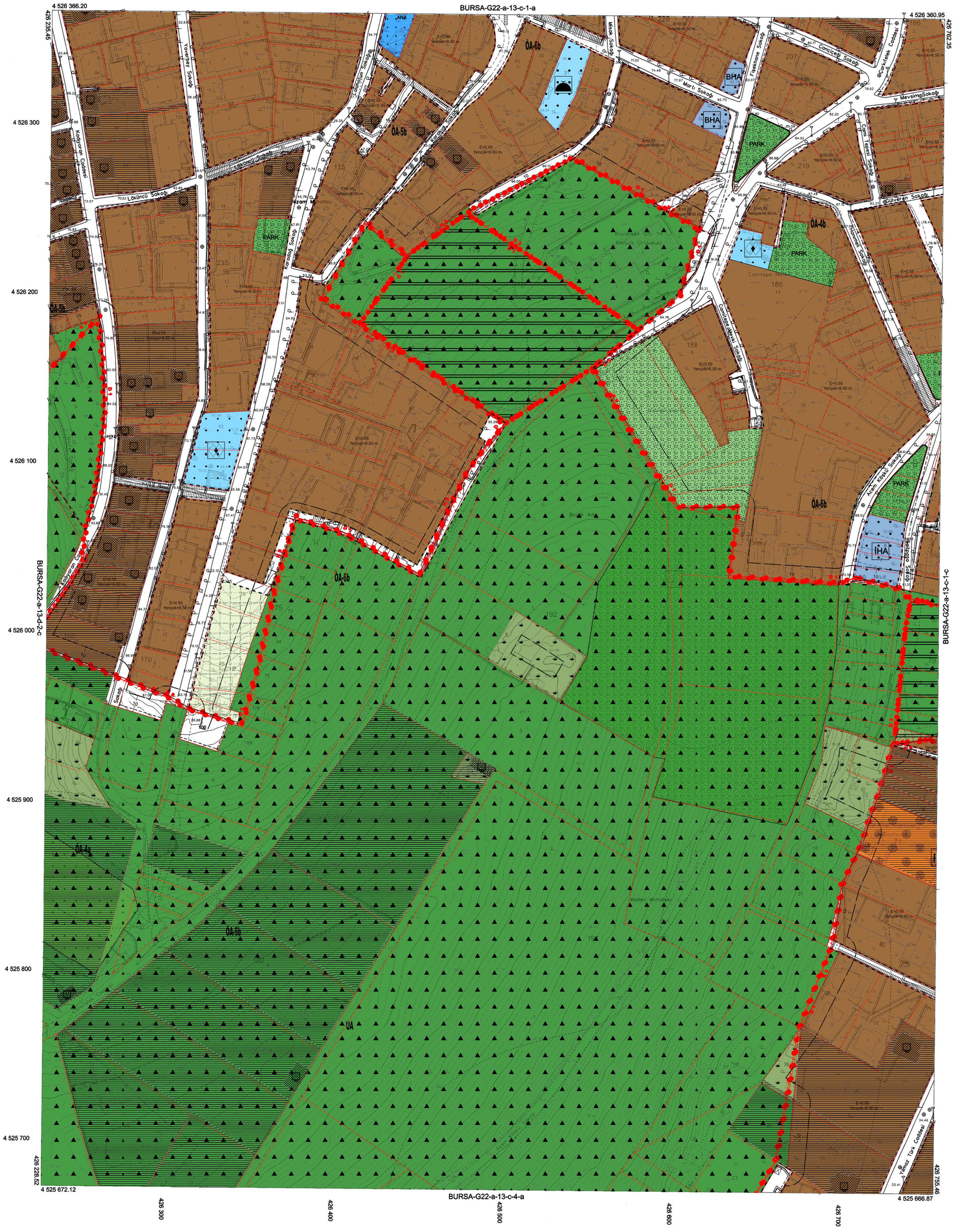

1:1000

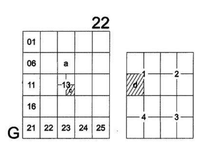

Bu pafta; fotogrametrik yöntemle, koordinatları ve pafta bölümlemesi en son güncellenmiş TUTGA' ya bağlı 2005.0 epoğunda, GRS80 elipsoidinde, Transversal Mercator (TM) izdüşümünde ve ITRF96 datumunda düzenlenmiştir. Yapılar saçak çizgileriyle gösterilmiştir. Eşyükseklik eğrisi aralığı 1 metredir. Yüklenici firma: Mescioğlu+Şahkar+Fotomap ortak girişimi

Proje Yöneticisi
Ayhan Faruk MESCİ
Harita Mühendisi

KONTROL
İBB Harita Müdürlüğü
Mustafa AYYÜZLÜ
Harita Mühendisi
Yunus EROL
Harita Mühendisi (Şef)
İrfan AKÇA
Müdür Yardımcısı

ONAY

İstanbul iline ait Eylül 2013' de çekilen hava fotoğraflarından fotogrametrik yöntemle üretilen 1/1000 ölçekli halihazır harita incelendi ve onandı

İstanbul Büyükşehir Belediye Başkanlığı

16.07.2014

Yılmaz YILDIZ
Harita Müdürü

Ahmet Erhan GÖKAL
Genel Sekreter Yardımcısı

MARMARA DENİZİ VE ADALAR ÖZEL ÇEVRE KORUMA BÖLGESİ,
İSTANBUL İLİ, ADALAR 1/1000 ÖLÇEKLİ
KORUMA AMAÇLI UYGULAMA İMAR PLANI

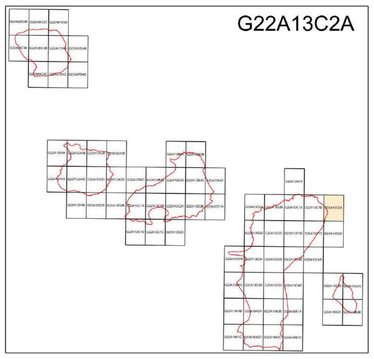

MARMARA DENİZİ VE ADALAR ÖZEL ÇEVRE KORUMA BÖLGESİ,
İSTANBUL İLİ, ADALAR 1/1000 ÖLÇEKLİ
KORUMA AMAÇLI UYGULAMA İMAR PLANI

Umut Yaşar KELEK
Şehir Plancısı

Nilüfer ÇABALAR BAYRAK
4.Bölge Planlama Şube Müdürü

Plan İşlem No: MDA-001019536
Kurum Arşiv No: 2023/79
Ölçek: 1/1000

Marmara Denizi ve Adalar Özel Çevre Koruma Bölgesi, İstanbul İli, Adalar 1/1000 ölçekli Koruma Amaçlı Uygulama İmar Planı -68- paftalık 1/1000 ölçekli Koruma Amaçlı Uygulama İmar Planı incelendi. Bakanlık Makamının 12.05.2023 tarihli ve 6419988 sayılı Olur'u ile 1 nolu Cumhurbaşkanlığı Teşkilatı Hakkında Cumhurbaşkanlığı Kararnamesinin 109. maddesi uyarınca onandı.

ÇEVRE, ŞEHİRCİLİK VE İKLİM DEĞİŞİKLİĞİ BAKANLIĞI
Tabiat Varlıklarını Koruma Genel Müdürlüğü

Şule DURGUT ÖZTÜRK
İmar Planlama Daire Başkanı

İL :İSTANBUL

BURSA-G22-a-13-c-2-a

AKTARMA İŞLEMİ
UYGUN GÖRÜLMÜŞTÜR.
02/06/2016.
ÇEVRE VE ŞEHİRCİLİK BAKANLIĞI
Mekansal Planlama
Genel Müdürlüğü
A.Hakan AYBER
Daire Başkanı

*(225/1-233/1) numaralı noktalar arasındaki kıyı kenar çizgisi, G22A13C2A, Numaralı 1/1000 ölçekli Ed50 pafta üzerine, 1/5000 ölçekli D-IV-14 ve D-IV-17 numaralı paftalar üzerinde tespit edilerek 27/02/1976 tarihinde onaylanan kıyı kenar çizgisinden aktarılarak Kıyı Kanununun 9.maddesi gereğince 19/10/1994 tarihinde onaylanan kıyı kenar çizgisinden doğru olarak aktarılmıştır.

Mustafa YUNUS
Harita Mühendisi

Mehmet AKAN
Harita Mühendisi

12/5/2016
İbrahim BÜYÜKAKIN
Çevre ve Şehircilik İl Müdürü a.
İl Müdür Yardımcısı V.

1:1000

22

01				
06		a		
11			b	
16				
21	22	23	24	25

G

Bu pafta; fotogrametrik yöntemle, koordinatları ve pafta bölümlemesi en son güncellenmiş TUTGA'ya bağlı 2005.0 epoğunda, GRS80 elipsoidinde, Transversal Mercator (TM) izdüşümünde ve ITRF96 datumunda düzenlenmiştir. Yapılar saçak çizgileriyle gösterilmiştir. Eşyükseklik eğrisi aralığı 1 metredir. Yüklenici firma: Mescioğlu+Şahkar+Fotomap ortak girişimi

Proje Yöneticisi
Ayhan Faruk MESCİ
Harita Mühendisi

KONTROL
İBB Harita Müdürlüğü
Mustafa AYYÜZLÜ
Harita Mühendisi
Yunus EROL
Harita Mühendisi (Şef)
İrfan AKCA
Müdür Yardımcısı

ONAY

İstanbul iline ait Eylül 2013' de çekilen hava fotoğraflarından fotogrametrik yöntemle üretilen 1/1000 ölçekli halihazır harita incelendi ve onandı

İstanbul Büyükşehir Belediye Başkanlığı
16.07.2014

Yılmaz YILDIZ
Harita Müdürü

Ahmet Erhan GÖKAL
Genel Sekreter Yardımcısı

MARMARA DENİZİ VE ADALAR ÖZEL ÇEVRE KORUMA BÖLGESİ,
İSTANBUL İLİ, ADALAR 1/1000 ÖLÇEKLİ
KORUMA AMAÇLI UYGULAMA İMAR PLANI

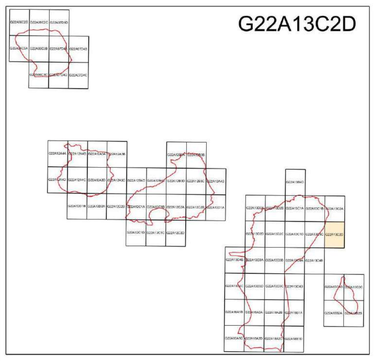

MARMARA DENİZİ VE ADALAR ÖZEL ÇEVRE KORUMA BÖLGESİ,
İSTANBUL İLİ, ADALAR 1/1000 ÖLÇEKLİ
KORUMA AMAÇLI UYGULAMA İMAR PLANI

Plan İşlem No: MDA-001019536
Kurum Arşiv No: 2023/79
Ölçek: 1/1000

Marmara Denizi ve Adalar Özel Çevre Koruma Bölgesi, İstanbul İli, Adalar 1/1000 ölçekli Koruma Amaçlı Uygulama İmar Planı -68- paftalık 1/1000 ölçekli Koruma Amaçlı Uygulama İmar Planı incelendi. Bakanlık Makamının 12.05.2023 tarihli ve 6419988 sayılı Olur'u ile 1 nolu Cumhurbaşkanlığı Teşkilatı Hakkında Cumhurbaşkanlığı Kararnamesinin 109. maddesi uyarınca onandı.

ÇEVRE, ŞEHİRCİLİK VE İKLİM DEĞİŞİKLİĞİ BAKANLIĞI
Tabiat Varlıklarını Koruma Genel Müdürlüğü

Umut Yaşar KELEK
Şehir Plancısı

Nilüfer ÇABALAR BAYRAK
4.Bölge Planlama Şube Müdürü

Şule DURGUT ÖZTÜRK
İmar Planlama Daire Başkanı

İL : İSTANBUL

BURSA-G22-a-13-c-2-d

İSTANBUL İLİ, ADALAR İLÇESİ KORUMA AMAÇLI UYGULAMA İMAR PLANI

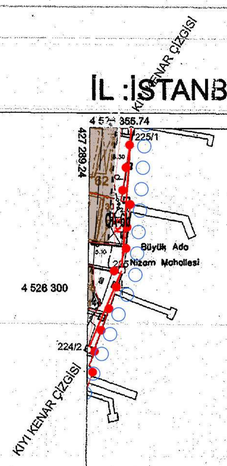

Kuzey

ÖLÇEK:1/1000

SINIRLAR

- PLAN ONAMA SINIRI
- MÜLKİYET SINIRI
- KENTSEL SİT SINIRI
- 1. DERECE ARKEOLOJİK SİT SINIRI
- 3. DERECE ARKEOLOJİK SİT SINIRI
- 1. DERECE DOĞAL SİT SINIRI
- 2. DERECE DOĞAL SİT SINIRI
- 3. DERECE DOĞAL SİT SINIRI
- KESİN KORUNACAK HASSAS ALAN SINIRI
- NİTELİKLİ DOĞA KORUMA ALANI SINIRI
- SÜRDÜRÜLEBİLİR KORUMA VE KONTROLLÜ KULLANIM ALANI
- KIYIKENAR ÇİZGİSİ
- YAPI YAKLAŞMA SINIRI
- ASKERİ GÜVENLİK SINIRI

KONUT ALANLARI

- KONUT ALANI

KENTSEL ÇALIŞMA ALANLARI

- TİCARET - KONUT ALANI
- RESMİ KURUM ALANI
- İDARİ HİZMET ALANI
- BELEDİYE HİZMET ALANI
- ASKERİ ALAN
- DEPOLAMA ALANI

TURİZM ALANLARI

- OTEL ALANI
- PANSİYON ALANI
- GÜNÜBİRLİK TESİS ALANI

KORUNACAK ALANLAR

- ANITSAL YAPILAR
- SİVİL MİMARLIK ÖRNEKLERİ
- TESCİLLİ YAPI PARSELİ
- TABİAT PARKI ALANI

BUGÜNKÜ ARAZİ KULLANIMI DEVAM ETTİRİLEREK KORUNACAK ALAN

- ORMAN ALANI
- KUMSAL - PLAJ
- KENTSEL TARIM ALANI
- DOĞAL KARAKTERİ KORUNACAK ALAN

SOSYAL ALTYAPI ALANLARI

- İLKOKUL ALANI
- ORTAOKUL ALANI
- LİSE ALANI
- EĞİTİM TESİSİ ALANI
- ANAOKULU ALANI
- SAĞLIK TESİSİ ALANI
- SOSYAL TESİS ALANI
- KÜLTÜREL TESİS ALANI
- CAMİ
- KİLİSE
- ŞAPEL
- SİNAGOG (HAVRA)
- SPOR ALANLARI

AÇIK VE YEŞİL ALANLAR

- PARK VE DİNLENME ALANI
- MESİRE ALANI
- MEZARLIK ALANI
- ANIT AĞAÇ

TEKNİK ALTYAPI

- MERDİVENLİ YOLLAR
- MEYDANLAR
- TEKNİK ALTYAPI ALANI
- BALIKÇI BARINAĞI
- İSKELE
- TEKNE İMAL YERİ
- HELİKOPTER İNİŞ ALANI

JEOLOJİK DURUM

- YERLEŞİME UYGUNLUK SINIRI
- Ö.A-a — JEOLOJİK AÇIDAN ÖNLEMLİ ALAN - A (ÖA-a) (ONAYLI MİRO BÖLGELEME RAPORUNDA YER ALAN KOŞULLARA GÖRE YAPILAŞACAK ALANLAR)
- Ö.A-b — JEOLOJİK AÇIDAN ÖNLEMLİ ALAN - B (ÖA-a) (ONAYLI MİRO BÖLGELEME RAPORUNDA YER ALAN KOŞULLARA GÖRE YAPILAŞACAK ALANLAR)
- UA — JEOLOJİK AÇIDAN UYGUN ALAN - (UA)

CEPHE ÇİZGİLERİ

- KORUNAN CEPHE ÇİZGİSİ
- DÜZELTİLEN CEPHE ÇİZGİSİ

Marmara Denizi

4 526 350.57

427 816.14

4 526 300 / 4 526 200 / 4 526 100 / 4 526 000 / 4 525 900 / 4 525 800 / 4 525 700

BURSA-G22-a-13-c-1-c

BURSA-G22-a-13-c-2-c

BURSA-G22-a-13-c-2-a

427 282.41

4 525 661.66

427 300 / 427 400 / 427 500 / 427 600 / 427 700 / 427 800

4 525 656.49

427 809.35

BURSA-G22-a-13-c-3-a

AKTARMA İŞLEMİ UYGUN GÖRÜLMÜŞTÜR.
02.06.2016
ÇEVRE VE ŞEHİRCİLİK BAKANLIĞI
Mekansal Planlama Genel Müdürlüğü
Hakan AYBER
Daire Başkanı

*(224/2-225/1) numaralı noktalar arasındaki kıyı kenar çizgisi, G22A13C2A, Numaralı 1/1000 ölçekli Ed50 pafta üzerine, 1/5000 ölçekli D-IV-14 ve D-IV-17 numaralı paftalar üzerinde tespit edilerek 27/02/1976 tarihinde onaylanan kıyı kenar çizgisinden aktarılarak Kıyı Kanununun 9.maddesi gereğince 19/10/1994 tarihinde onaylanan kıyı kenar çizgisinden doğru olarak aktarılmıştır.

Mustafa YUNUS
Harita Mühendisi

Mehmet AKAN
Harita Mühendisi

12.5.2016
İbrahim BÜYÜKAKIN
Çevre ve Şehircilik İl Müdürü a.
İl Müdür Yardımcısı V.

1:1000

22

01				
06		a		
11		13		
16				
21	22	23	24	25

G

Bu pafta; fotogrametrik yöntemle, koordinatları ve pafta bölümlemesi en son güncellenmiş TUTGA'ya bağlı 2005.0 epoçunda, GRS80 elipsoidinde, Transversal Mercator (TM) izdüşümünde ve ITRF96 datumunda düzenlenmiştir. Yapılar saçak çizgileriyle gösterilmiştir. Eşyükseklik eğrisi aralığı 1 metredir. Yükleyici firma: Mescioğlu+Şahkar+Fotomap ortak girişimi

Proje Yöneticisi
Ayhan Faruk MESCİ
Harita Mühendisi

KONTROL
İSB Harita Müdürlüğü
Mustafa AYYÜZLÜ — Harita Mühendisi
Yunus EROL — Harita Mühendisi (Şef)
İrfan AKÇA — Müdür Yardımcısı
Yılmaz YILDIZ — Harita Müdürü
Ahmet Erhan GÖKAL — Genel Sekreter Yardımcısı

ONAY

İstanbul iline ait Eylül 2013' de çekilen hava fotoğraflarından fotogrametrik yöntemle üretilen 1/1000 ölçekli hallhazır harita incelendi ve onandı

İstanbul Büyükşehir Belediye Başkanlığı

17.07.2014

MARMARA DENİZİ VE ADALAR ÖZEL ÇEVRE KORUMA BÖLGESİ,
İSTANBUL İLİ, ADALAR 1/1000 ÖLÇEKLİ
KORUMA AMAÇLI UYGULAMA İMAR PLANI

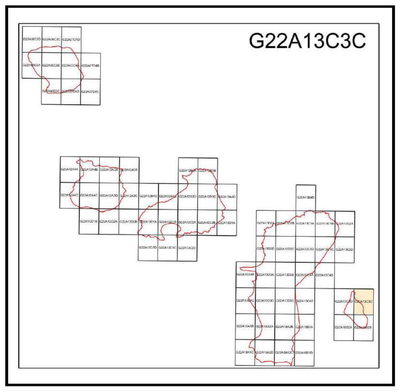

MARMARA DENİZİ VE ADALAR ÖZEL ÇEVRE KORUMA BÖLGESİ,
İSTANBUL İLİ, ADALAR 1/1000 ÖLÇEKLİ
KORUMA AMAÇLI UYGULAMA İMAR PLANI

Plan İşlem No: MDA-001019536
Kurum Arşiv No: 2023/79
Ölçek: 1/1000

Marmara Denizi ve Adalar Özel Çevre Koruma Bölgesi, İstanbul İli, Adalar 1/1000 ölçekli Koruma Amaçlı Uygulama İmar Planı -68- paftalık 1/1000 ölçekli Koruma Amaçlı Uygulama İmar Planı incelendi. Bakanlık Makamının 12.05.2023 tarihli ve 6419988 sayılı Olur'u ile 1 nolu Cumhurbaşkanlığı Teşkilatı Hakkında Cumhurbaşkanlığı Kararnamesinin 109. maddesi uyarınca onandı.

ÇEVRE, ŞEHİRCİLİK VE İKLİM DEĞİŞİKLİĞİ BAKANLIĞI
Tabiat Varlıklarını Koruma Genel Müdürlüğü

Umut Yaşar KELEK
Şehir Plancısı

Nilüfer ÇABALAR BAYRAK
4.Bölge Planlama Şube Müdürü

Şule DURGUT ÖZTÜRK
İmar Planlama Daire Başkanı

İL :İSTANBUL

BURSA-G22-a-13-c-3-c

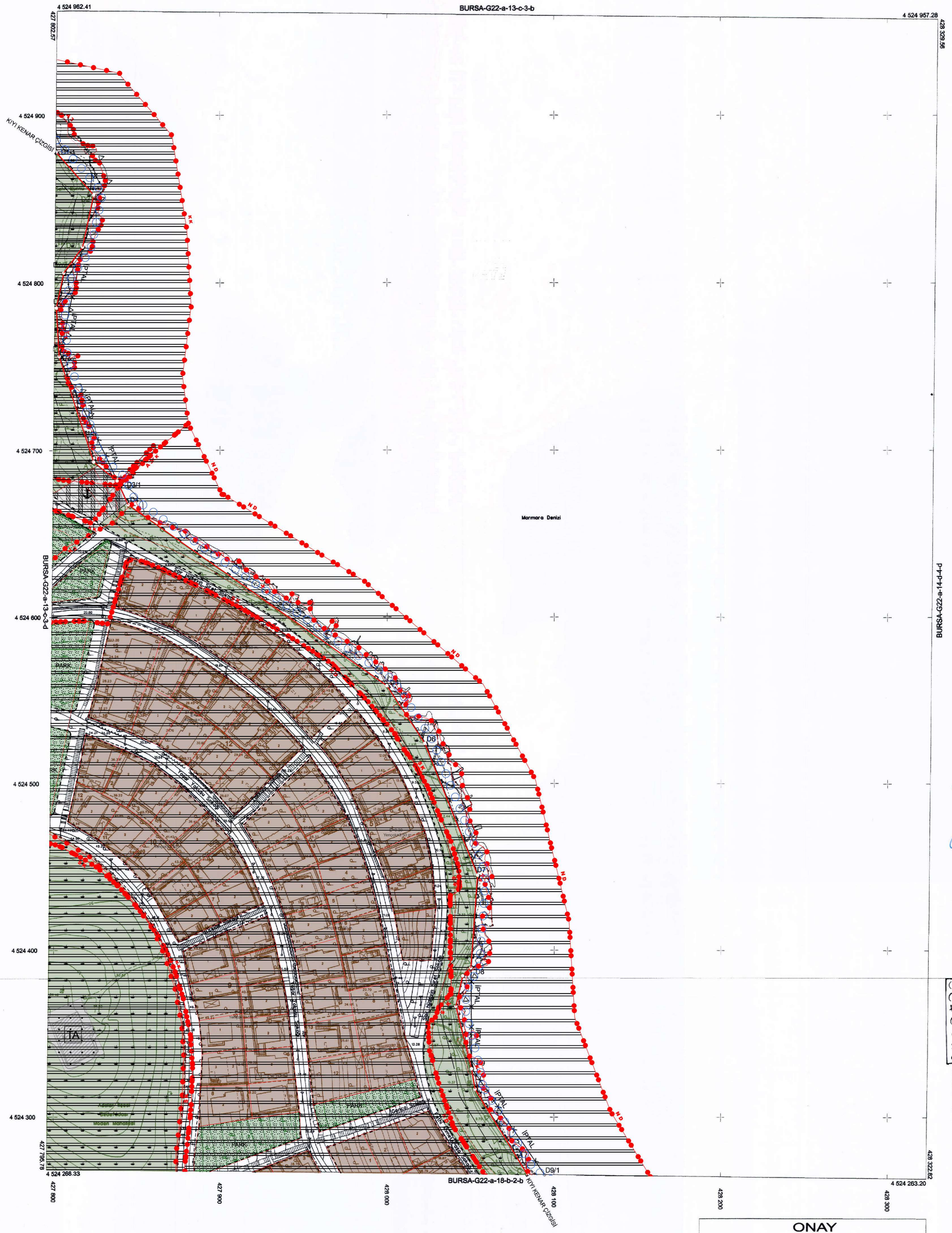

1:1000

*(D1/1-D9/1) numaralı noktalar arası kıyı kenar çizgisi, 1/5000 ölçekli D-IV-17 numaralı pafta üzerinde 27/02/1976 onay tarihli kıyı kenar çizgisinden doğru olarak aktarılmıştır.

*(D2/1-D3) numaralı noktalar arası kıyı kenar çizgisi, suya düşmesi ve kıyıyı sınırlamaması nedeniyle iptal edilmiştir.

*(D2/1-D2/2-D2/3-D3) numaralı noktalar arasındaki hat yeni kıyı kenar çizgisi olarak tespit edilmiştir.

*(D3-D3/1) numaralı noktalar arası kıyı kenar çizgisi, suya düşmesi ve kıyıyı sınırlamaması nedeniyle iptal edilmiştir.

*(D3-A-D3/1) numaralı noktalar arasındaki hat yeni kıyı kenar çizgisi olarak tespit edilmiştir.

*(D8-D9) numaralı noktalar arası kıyı kenar çizgisi, suya düşmesi ve kıyıyı sınırlamaması nedeniyle iptal edilmiştir.

*(D8-D8/1-D8/2-D9) numaralı noktalar arasındaki hat yeni kıyı kenar çizgisi olarak tespit edilmiştir.

*(D9-D9/1) numaralı noktalar arası kıyı kenar çizgisi, suya düşmesi ve kıyıyı sınırlamaması nedeniyle iptal edilmiştir.

*(D9-B-C) numaralı noktalar arasındaki hat yeni kıyı kenar çizgisi olarak tespit edilmiştir.

İSTANBUL İLİ KIYI KENAR ÇİZGİSİ
TESPİT KOMİSYONU

Murat PINARCIK
Başkan
Harita Mühendisi

Osman KARAMAN
Üye
Harita Mühendisi

Vedat AYAS
Üye
Y. Mimar

Arzu Zeynep KÜTÜK
Üye
Ziraat Mühendisi

Gülin AKSOY
Üye
Jeoloji Y. Mühendisi

Nur TEKBAŞKICI
Üye
İnşaat Mühendisi

17/04/2017

İbrahim BÜYÜKAKIN
Çevre ve Şehircilik İl Müdürü a.
İl Müdür Yardımcısı V.

(D2/1-D3), (D3-D3/1), (D8-D9) (D9-C) nolu noktalar arasında tespit edilen ve (D1/1-D2/1), (D3/1-D8) nolu noktalar arasında aktarılan hat, 25.07.2017/19328 sayılı Makam Olurunca onaylandı.

25/07/2017
ÇEVRE VE ŞEHİRCİLİK BAKANLIĞI
Mekansal Planlama Genel Müdürlüğü

A.Hakan AYBER
Daire Başkanı

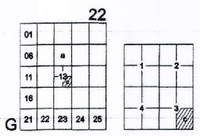

Bu pafta; fotogrametrik yöntemle, koordinatları ve pafta bölümlemesi en son güncellenmiş TUTGA' ya bağlı 2005.0 epoğunda, GRS80 elipsoidinde, Transversal Mercator (TM) izdüşümünde ve ITRF96 datumunda düzenlenmiştir. Yapılar saçak çizgileriyle gösterilmiştir. Eşyükseklik eğrisi aralığı 1 metredir. Yüklenici firma: Mescioğlu+Şahkar+Fotomap ortak girişimi

Proje Yöneticisi
Ayhan Faruk MESCİ
Harita Mühendisi

KONTROL
İBB Harita Müdürlüğü

Canan ÖZYAZICI
Harita Mühendisi

Yunus EROL
Harita Mühendisi (Şef)

İrfan AKCA
Müdür Yardımcısı

ONAY

İstanbul iline ait Eylül 2013' de çekilen hava fotoğraflarından fotogrametrik yöntemle üretilen 1/1000 ölçekli halihazır harita incelendi ve onandı

İstanbul Büyükşehir Belediye Başkanlığı

16.07.2014

Yılmaz YILDIZ
Harita Müdürü

Ahmet Erhan GÖKAL
Genel Sekreter Yardımcısı

MARMARA DENİZİ VE ADALAR ÖZEL ÇEVRE KORUMA BÖLGESİ,
İSTANBUL İLİ, ADALAR 1/1000 ÖLÇEKLİ
KORUMA AMAÇLI UYGULAMA İMAR PLANI

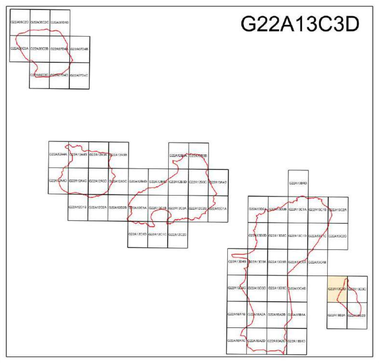

MARMARA DENİZİ VE ADALAR ÖZEL ÇEVRE KORUMA BÖLGESİ,
İSTANBUL İLİ, ADALAR 1/1000 ÖLÇEKLİ
KORUMA AMAÇLI UYGULAMA İMAR PLANI

Plan İşlem No: MDA-001019536
Kurum Arşiv No: 2023/79
Ölçek: 1/1000

Marmara Denizi ve Adalar Özel Çevre Koruma Bölgesi, İstanbul İli, Adalar 1/1000 ölçekli Koruma Amaçlı Uygulama İmar Planı -68- paftalık 1/1000 ölçekli Koruma Amaçlı Uygulama İmar Planı incelendi. Bakanlık Makamının 12.05.2023 tarihli ve 6419988 sayılı Olur'u ile 1 nolu Cumhurbaşkanlığı Teşkilatı Haklında Cumhurbaşkanlığı Kararnamesinin 109. maddesi uyarınca onandı.

ÇEVRE, ŞEHİRCİLİK VE İKLİM DEĞİŞİKLİĞİ BAKANLIĞI
Tabiat Varlıklarını Koruma Genel Müdürlüğü

Umut Yaşar KELEK
Şehir Plancısı

Nilüfer ÇABALAR BAYRAK
4.Bölge Planlama Şube Müdürü

Şule DURGUT ÖZTÜRK
İmar Planlama Daire Başkanı

BURSA-G22-a-13-c-3-d

İL : İSTANBUL

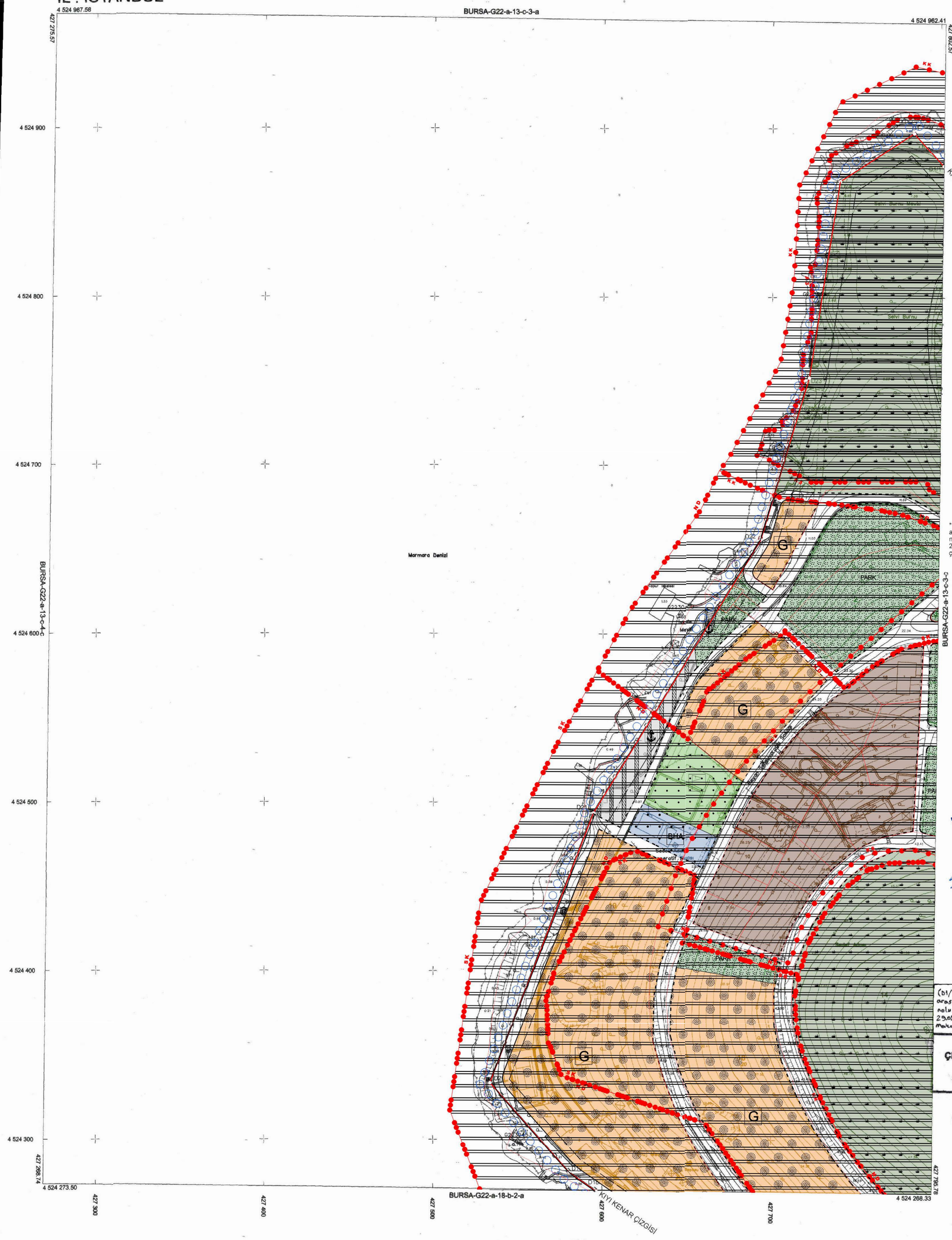

* (D1/1-D18/1) no.lu noktalar arasındaki kıyı kenar çizgisi, D4- 1 no.lu 1/5000 ölçekli pafta üzerinde 27.02.1976 onay tarihli kıyı kenar çizgisinden doğru olarak aktarılmış

İSTANBUL İLİ
KIYI KENAR ÇİZGİSİ
TESPİT KOMİSYONU

Mustafa YUNUS
Başkan
Harita Mühendisi

Münevver ÇETİNER
Üye
Harita Yük. Mühendisi

Mehmet CİNALI
Üye
Mimar

Fundu ERCAN
Üye
Dr.Ziraat Mühendisi

Nihar KILIÇ
Üye
Jeoloji Mühendisi

Seri Kemal TEPELİ
Üye
İnşaat Mühendisi

Beysan TAŞÇI
İmar ve Proje Şb. Md.

17/06/2013
H. Mehmet GÜNER
Çevre ve Şehircilik İl Müdürü a.
Müdür Yardımcısı

(D1/1 - D18/1) nolu noktalar arasında, 1/5000 ölçekli D4-17 nolu paftadan aktarılan kkç. 29.08.2013 tarih 13314 sayılı makam oluru uyarınca onaylar

29/08/2013
ÇEVRE VE ŞEHİRCİLİK BAKANLIĞI
Mekansal Planlama Genel Müdürlüğü

Sayit ALTIN
Harita Ve Emlak Dairesi
Başkan V.

1:1000

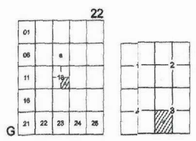

Koordinatlar ve pafta bölümlemesi en son güncellenmiş TUTGA'ya bağlı 2005.0 epoğunda, GRS80 elipsoidi ve Transversal Mercator (TM) izdüşümünde, düzenlenmiştir.
Temmuz 2007 tarihinde çekilen renkli hava fotoğraflarından üretilmiştir.
Yapılar Saçak çizgileriyle gösterilmiştir.
Eşyükseklik eğrisi aralığı 1 metredir.
Yüklenici firma: ANA-KENT + MNG + KUTLUBEY (Ortak Girişimi)

Proje Yöneticisi
Altan ÇETİNKAYA
Harita Mühendisi

KONTROL
İBB Harita Müdürlüğü

Mustafa NALCI
Harita Mühendisi

Osman AYDIN
Harita Mühendisi (Şef)

Salih KARA'AŞ
Müdür Yardımcısı

ONAY
İstanbul iline ait fotogrametrik yöntemle üretilen 1 / 1000 ölçekli sayısal halihazır harita incelendi ve onandı
İstanbul Büyükşehir Belediye Başkanlığı
25-09-2008

Yılmaz YILDIZ
Harita Müdür

İrfan UZUN
Genel Sekreter Yardımcısı

MARMARA DENİZİ VE ADALAR ÖZEL ÇEVRE KORUMA BÖLGESİ,
İSTANBUL İLİ, ADALAR 1/1000 ÖLÇEKLİ
KORUMA AMAÇLI UYGULAMA İMAR PLANI

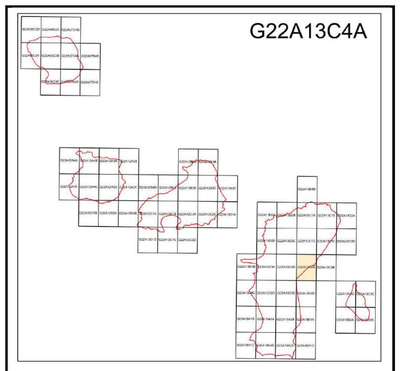

MARMARA DENİZİ VE ADALAR ÖZEL ÇEVRE KORUMA BÖLGESİ,
İSTANBUL İLİ, ADALAR 1/1000 ÖLÇEKLİ
KORUMA AMAÇLI UYGULAMA İMAR PLANI

Umut Yaşar KELEK
Şehir Plancısı

Nilüfer ÇABALAR BAYRAK
4.Bölge Planlama Şube Müdürü

Plan İşlem No: MDA-001019536
Kurum Arşiv No: 2023/79
Ölçek: 1/1000

Marmara Denizi ve Adalar Özel Çevre Koruma Bölgesi, İstanbul İli, Adalar 1/1000 ölçekli Koruma Amaçlı Uygulama İmar Planı -68- paftalık 1/1000 ölçekli Koruma Amaçlı Uygulama İmar Planı incelendi. Bakanlık Makamının 12.05.2023 tarihli ve 6419988 sayılı Olur'u ile 1 nolu Cumhurbaşkanlığı Teşkilatı Hakkında Cumhurbaşkanlığı Kararnamesinin 109. maddesi uyarınca onandı.

ÇEVRE, ŞEHİRCİLİK VE İKLİM DEĞİŞİKLİĞİ BAKANLIĞI
Tabiat Varlıklarını Koruma Genel Müdürlüğü

Şule DURGUT ÖZTÜRK
İmar Planlama Daire Başkanı

İL :İSTANBUL

BURSA-G22-a-13-c-4-a

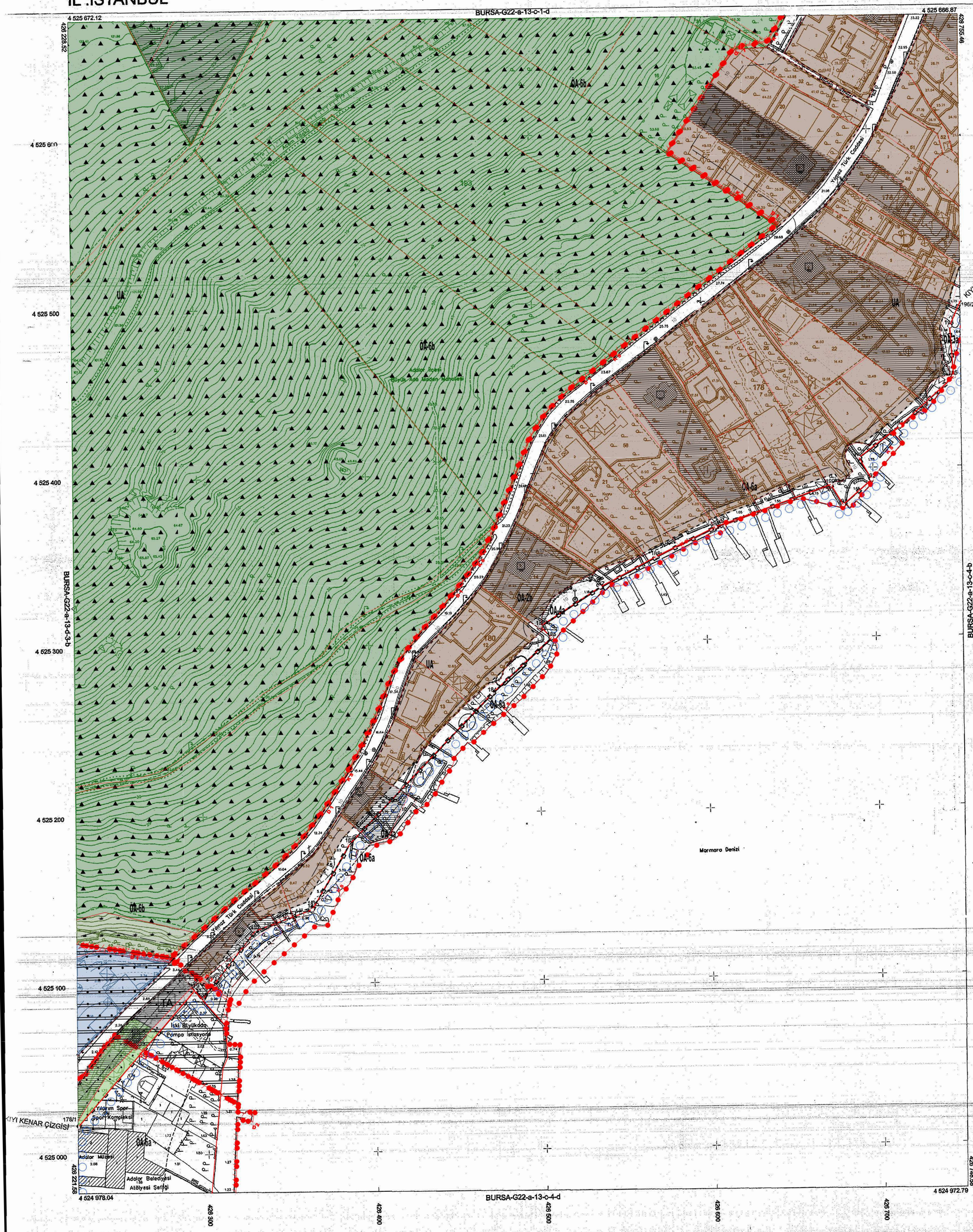

AKTARMA İŞLEMİ
UYGUN GÖRÜLMÜŞTÜR.
02/06/2016.
ÇEVRE VE ŞEHİRCİLİK BAKANLIĞI
Mekansal Planlama
Genel Müdürlüğü

A.Hakan AYBER
Daire Başkanı

*(178/1-194) numaralı noktalar arasındaki kıyı kenar çizgisi, G22A13C4A,
*(194-196/2) numaralı noktalar arasındaki kıyı kenar çizgisi, G22A13C4B,
Numaralı 1/1000 ölçekli Ed50 paftalar üzerine 1/5000 ölçekli D-IV-14 ve D-IV-17 numaralı paftalar üzerinde tespit edilerek 27/02/1976 tarihinde onaylanan kıyı kenar çizgisinden aktarılarak Kıyı Kanununun 9.maddesi gereğince 19/10/1994 tarihinde onaylanan kıyı kenar çizgisinden doğru olarak aktarılmıştır.

Mustafa YUNUS
Harita Mühendisi

Mehmet AKAN
Harita Mühendisi

12/5/2016
İbrahim BÜYÜKAKIN
Çevre ve Şehircilik İl Müdürü a.
İl Müdür Yardımcısı V.

1:1000

22

01				
06		a		
11		13		
16				
21	22	23	24	25

G

Bu pafta; fotogrametrik yöntemle, koordinatları ve pafta bölümlemesi en son güncellenmiş TUTGA'ya bağlı 2005.0 epoğunda, GRS80 elipsoidinde, Transversal Mercator (TM) izdüşümünde ve ITRF96 datumunda düzenlenmiştir.
Yapılar saçak çizgileriyle gösterilmiştir.
Eşyükseklik eğrisi aralığı 1 metredir.
Yüklenici firma: Mescioğlu+Şahkar+Fotomap ortak girişimi

Proje Yöneticisi
Ayhan Faruk MESCİ
Harita Mühendisi

KONTROL
İBB Harita Müdürlüğü

Mustafa AYYÜZLÜ
Harita Mühendisi

Yunus EROL
Harita Mühendisi (Şef)

İrfan AKCA
Müdür Yardımcısı

ONAY

İstanbul iline ait Eylül 2013' de çekilen hava fotoğraflarından fotogrametrik yöntemle üretilen 1/1000 ölçekli halihazır harita incelendi ve onandı

İstanbul Büyükşehir Belediye Başkanlığı
16.09.2014

Yılmaz YILDIZ
Harita Müdürü

Ahmet Erhan GÖKAL
Genel Sekreter Yardımcısı

MARMARA DENİZİ VE ADALAR ÖZEL ÇEVRE KORUMA BÖLGESİ,
İSTANBUL İLİ, ADALAR 1/1000 ÖLÇEKLİ
KORUMA AMAÇLI UYGULAMA İMAR PLANI

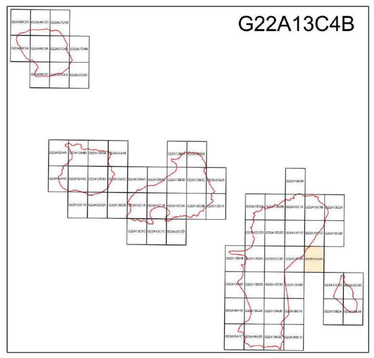

MARMARA DENİZİ VE ADALAR ÖZEL ÇEVRE KORUMA BÖLGESİ,
İSTANBUL İLİ, ADALAR 1/1000 ÖLÇEKLİ
KORUMA AMAÇLI UYGULAMA İMAR PLANI

Umut Yaşar KELEK
Şehir Plancısı

Nilüfer ÇABALAR BAYRAK
4.Bölge Planlama Şube Müdürü

Plan İşlem No: MDA-001019536
Kurum Arşiv No: 2023/79
Ölçek: 1/1000

Marmara Denizi ve Adalar Özel Çevre Koruma Bölgesi, İstanbul İli, Adalar 1/1000 ölçekli Koruma Amaçlı Uygulama İmar Planı -68- paftalık 1/1000 ölçekli Koruma Amaçlı Uygulama İmar Planı incelendi. Bakanlık Makamının 12.05.2023 tarihli ve 6419988 sayılı Olur'u ile 1 nolu Cumhurbaşkanlığı Teşkilatı Hakkında Cumhurbaşkanlığı Kararnamesinin 109. maddesi uyarınca onandı.

ÇEVRE, ŞEHİRCİLİK VE İKLİM DEĞİŞİKLİĞİ BAKANLIĞI
Tabiat Varlıklarını Koruma Genel Müdürlüğü

Şule DURGUT ÖZTÜRK
İmar Planlama Daire Başkanı



AKTARMA İŞLEMİ
UYGUN GÖRÜLMÜŞTÜR.
02/06/2016.
ÇEVRE VE ŞEHİRCİLİK BAKANLIĞI
Mekansal Planlama
Genel Müdürlüğü

M.Hakan AYDER
Daire Başkanı

*(196/2-196/1) numaralı noktalar arasındaki kıyı kenar çizgisi, G22A13C4B,
*(196/1-202/1) numaralı noktalar arasındaki kıyı kenar çizgisi, G22A13C1C,
Numaralı 1/1000 ölçekli Ed50 paftalar üzerine 1/5000 ölçekli D-IV-14 ve D-IV-17 numaralı paftalar üzerinde tespit edilerek 27/02/1976 tarihinde onaylanan kıyı kenar çizgisinden aktarılarak Kıyı Kanununun 9.maddesi gereğince 19/10/1994 tarihinde onaylanan kıyı kenar çizgisinden doğru olarak aktarılmıştır.

Mustafa YUNUS
Harita Mühendisi

Mehmet AKAN
Harita Mühendisi

12/05/2016
İbrahim BÜYÜKAKIN
Çevre ve Şehircilik İl Müdürü a.
İl Müdür Yardımcısı V.

1:1000

22

01				
06		8		
11		13	12	
16				
21	22	23	24	25

G

	1	2
	4	3

Bu pafta; fotogrametrik yöntemle, koordinatları ve pafta bölümlemesi en son güncellenmiş TUTGA'ya bağlı 2005.0 epoğunda, GRS80 elipsoidinde, Transversal Mercator (TM) izdüşümünde ve ITRF96 datumunda düzenlenmiştir.
Yapılar saçak çizgileriyle gösterilmiştir.
Eşyükseklik eğrisi aralığı 1 metredir.
Yüklenici firma: Mescloğlu+Şahkar+Fotomap ortak girişimi

Proje Yöneticisi
Ayhan Faruk MESCİ
Harita Mühendisi

KONTROL
İBB Harita Müdürlüğü
Mustafa AYYÜZLÜ
Harita Mühendisi
Yunus EROL
Harita Mühendisi (Şef)
İrfan AKCA
Müdür Yardımcısı

ONAY
İstanbul iline ait Eylül 2013' de çekilen hava fotoğraflarından fotogrametrik yöntemle üretilen 1/1000 ölçekli halihazır harita incelendi ve onandı.
İstanbul Büyükşehir Belediye Başkanlığı
16.07.2014
Yılmaz YILDIZ
Harita Müdürü
Ahmet Erhan GÖKAL
Genel Sekreter Yardımcısı

MARMARA DENİZİ VE ADALAR ÖZEL ÇEVRE KORUMA BÖLGESİ,
İSTANBUL İLİ, ADALAR 1/1000 ÖLÇEKLİ
KORUMA AMAÇLI UYGULAMA İMAR PLANI

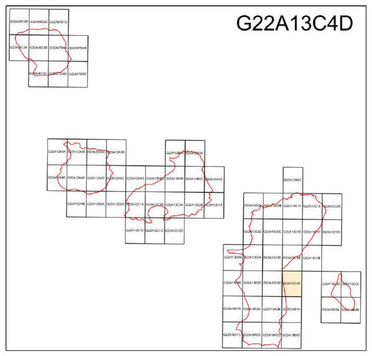

MARMARA DENİZİ VE ADALAR ÖZEL ÇEVRE KORUMA BÖLGESİ,
İSTANBUL İLİ, ADALAR 1/1000 ÖLÇEKLİ
KORUMA AMAÇLI UYGULAMA İMAR PLANI

Umut Yaşar KELEK
Şehir Plancısı

Nilüfer ÇABALAR BAYRAK
4.Bölge Planlama Şube Müdürü

Plan İşlem No: MDA-001019536
Kurum Arşiv No: 2023/79
Ölçek: 1/1000

Marmara Denizi ve Adalar Özel Çevre Koruma Bölgesi, İstanbul İli, Adalar 1/1000 ölçekli Koruma Amaçlı Uygulama İmar Planı -68- paftalık 1/1000 ölçekli Koruma Amaçlı Uygulama İmar Planı incelendi. Bakanlık Makamının 12.05.2023 tarihli ve 6419988 sayılı Olur'u ile 1 nolu Cumhurbaşkanlığı Teşkilatı Hakkında Cumhurbaşkanlığı Kararnamesinin 109. maddesi uyarınca onandı.

ÇEVRE, ŞEHİRCİLİK VE İKLİM DEĞİŞİKLİĞİ BAKANLIĞI
Tabiat Varlıklarını Koruma Genel Müdürlüğü

Şule DURGUT ÖZTÜRK
İmar Planlama Daire Başkanı

İL :İSTANBUL

BURSA-G22-a-13-c-4-d



AKTARMA İŞLEMİ
UYGUN GÖRÜLMÜŞTÜR.
02/06/2016
ÇEVRE VE ŞEHİRCİLİK BAKANLIĞI
Mekansal Planlama
Genel Müdürlüğü

A.Hakan AYBER
Daire Başkanı

*(172/1-176/1) numaralı noktalar arasındaki kıyı kenar çizgisi, G22A13C4D,
*(176/1-176/2) numaralı noktalar arasındaki kıyı kenar çizgisi, G22A13C4A,
Numaralı 1/1000 ölçekli Ed50 paftalar üzerine 1/5000 ölçekli D-IV-14 ve D-IV-17 numaralı paftalar üzerinde tespit edilerek 27/02/1976 tarihinde onaylanan kıyı kenar çizgisinden aktarılarak Kıyı Kanununun 9.maddesi gereğince 19/10/1994 tarihinde onaylanan kıyı kenar çizgisinden doğru olarak aktarılmıştır.

Mustafa YUNUS
Harita Mühendisi

Mehmet AKAN
Harita Mühendisi

12/5/2016
İbrahim BÜYÜKAKIN
Çevre ve Şehircilik İl Müdürü a.
İl Müdür Yardımcısı V.

1:1000

22

01				
06		a		
11		b		
16				
21	22	23	24	25

G

1 2
3

Bu pafta; fotogrametrik yöntemle, koordinatları ve pafta bölümlemesi en son güncellenmiş TUTGA'ya bağlı 2005.0 epoğunda, GRS80 elipsoidinde, Transversal Mercator (TM) izdüşümünde ve ITRF96 datumunda düzenlenmiştir.
Yapılar saçak çizgileriyle gösterilmiştir.
Eşyükseklik eğrisi aralığı 1 metredir.
Yüklenici firma: Mescioğlu+Şahkar+Fotomap ortak girişimi

Proje Yöneticisi
Ayhan Faruk MESCİ
Harita Mühendisi

KONTROL
İBB Harita Müdürlüğü
Mustafa AYYÜZLÜ
Harita Mühendisi
Yunus EROL
Harita Mühendisi (Şef)
İrfan AKÇA
Müdür Yardımcısı

ONAY

İstanbul iline ait Eylül 2013' de çekilen hava fotoğraflarından fotogrametrik yöntemle üretilen 1/1000 ölçekli halihazır harita incelendi ve onandı

İstanbul Büyükşehir Belediye Başkanlığı
16/07/2014

Yılmaz YILDIZ
Harita Müdürü

Ahmet Erhan GÖKAL
Genel Sekreter Yardımcısı

MARMARA DENİZİ VE ADALAR ÖZEL ÇEVRE KORUMA BÖLGESİ,
İSTANBUL İLİ, ADALAR 1/1000 ÖLÇEKLİ
KORUMA AMAÇLI UYGULAMA İMAR PLANI

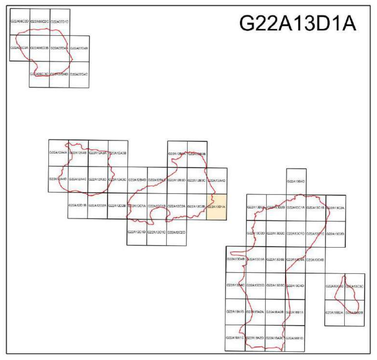

MARMARA DENİZİ VE ADALAR ÖZEL ÇEVRE KORUMA BÖLGESİ,
İSTANBUL İLİ, ADALAR 1/1000 ÖLÇEKLİ
KORUMA AMAÇLI UYGULAMA İMAR PLANI

Umut Yaşar KELEK
Şehir Plancısı

Nilüfer ÇABALAR BAYRAK
4.Bölge Planlama Şube Müdürü

Plan İşlem No: MDA-001019536
Kurum Arşiv No: 2023/79
Ölçek: 1/1000

Marmara Denizi ve Adalar Özel Çevre Koruma Bölgesi, İstanbul İli, Adalar 1/1000 ölçekli Koruma Amaçlı Uygulama İmar Planı -68- paftalık 1/1000 ölçekli Koruma Amaçlı Uygulama İmar Planı incelendi. Bakanlık Makamının 12.05.2023 tarihli ve 6419988 sayılı Olur'u ile 1 nolu Cumhurbaşkanlığı Teşkilatı Hakkında Cumhurbaşkanlığı Kararnamesinin 109. maddesi uyarınca onandı.

ÇEVRE, ŞEHİRCİLİK VE İKLİM DEĞİŞİKLİĞİ BAKANLIĞI
Tabiat Varlıklarını Koruma Genel Müdürlüğü

Şule DURGUT ÖZTÜRK
İmar Planlama Daire Başkanı

İL :İSTANBUL

BURSA-G22-a-13-d-1-a

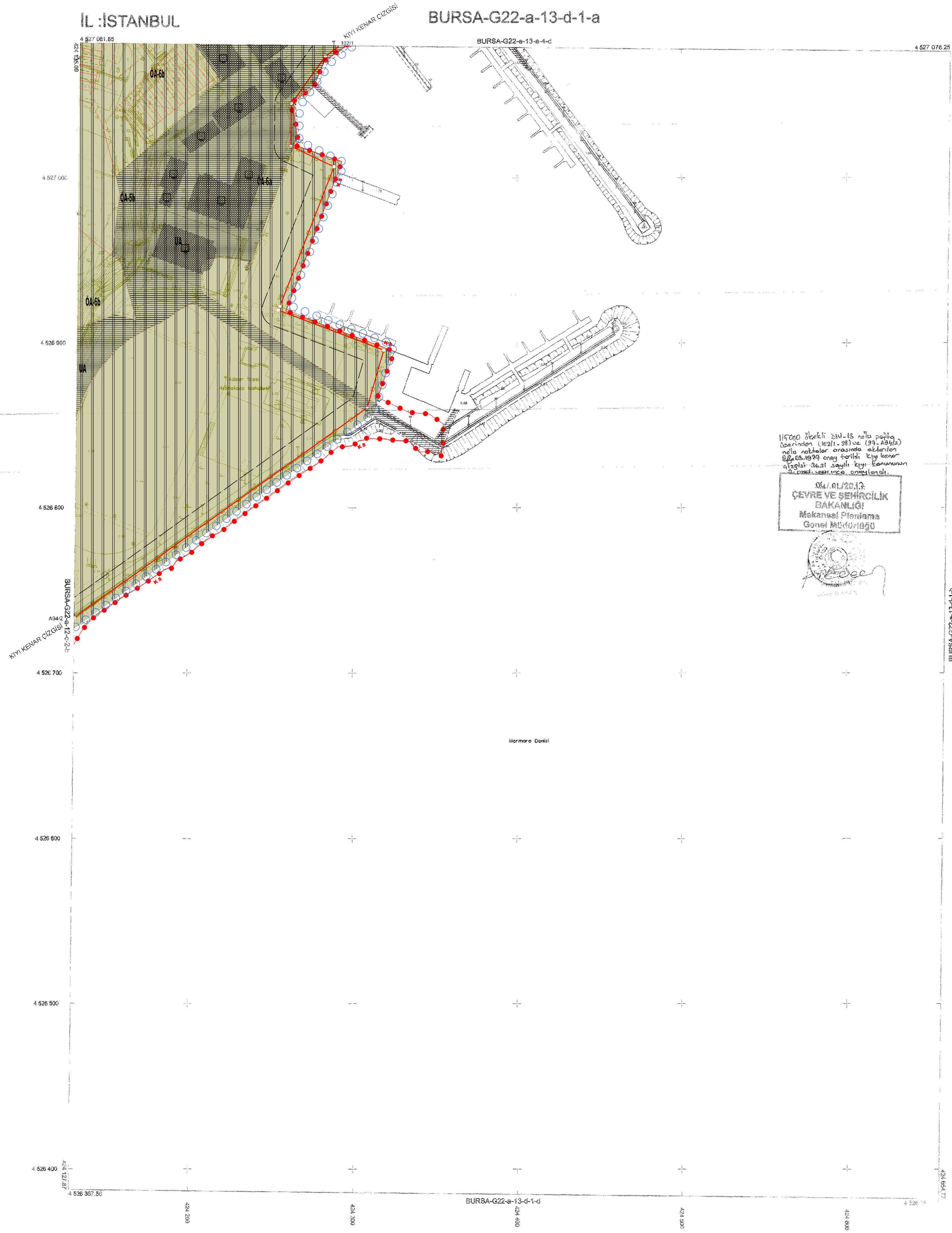

115000 ölçekli DIV-13 nolu pafta üzerinden (102/1-98) ve (97-A94/2) nolu noktalar arasında aktarılan 22.03.1977 onay tarihli kıyı kenar çizgisi 3621 sayılı kıyı kanununun 2. mad. uyarınca onaylandı.

04/01/2017
ÇEVRE VE ŞEHİRCİLİK BAKANLIĞI
Mekansal Planlama Genel Müdürlüğü

(97-98) nolu noktalar arasındaki kka iptal edilerek (97-97/1-98) nolu noktalar arasında İSTANBUL

04/01/2017

*(102/1-A94/2) numaralı noktalar arasındaki kıyı kenar çizgisi, 1/5000 ölçekli DIV-13 numaralı pafta üzerinde 22/03/1977 onay tarihli kıyı kenar çizgisinden doğru olarak aktarılmıştır.
*(97-98) numaralınoktalar arasındaki kıyı kenar çizgisi suya düştüğünden dolayı iptal edilmiştir.
*(97,97/1,98) numaralı noktalar arasındaki kıyı kenar çizgisi yeni kıyı kenar çizgisi olarak tespit edilmiştir.

İSTANBUL İLİ KIYI KENAR ÇİZGİSİ TESPİT KOMİSYONU

Mustafa YUNUS
Başkan
Harita Mühendisi

Funda ERCAN
Üye
Dr.Ziraat Mühendisi

Nilgar KILIÇ
Üye
Jeoloji Mühendisi

Osman KARAMAN
Üye
Harita Mühendisi

S.Kemal TEPELİ
Üye
İnşaat Mühendisi

Mehmet CİNALİ
Üye
Mimar

01.12.2016
İbrahim BÜYÜKAKIN
Çevre ve Şehircilik İl Müdürü a.
İl Müdür Yardımcısı V.

1:1000



Bu parta: fotogrametrik yöntemle, koordinatları ve [illegible] en son güncelle [illegible] TUTC A' ve bağlı 2005.0 epoğunda, GRS[illegible] elipsoidinde, Transversal Mercator (TM) [illegible] ve ITRF96 datumunda düzenlenmiştir. [illegible] çizgileriyle gösterilmiştir. Eşyükseklik eğrisi aralığı 1 metredir. Yüklenici firma: Mescioğlu+Şahkar+Fotomap ortak girişimi

Proje Yöneticisi
Ayhan Faruk MESCİ
Harita Mühendisi

KONTROL
İBB Harita Müdürlüğü

Nurcan KUMAŞ
Harita Mühendisi

Yunus EROL
Harita Mühendisi (Şef)

İrfan AKCA
Müdür Yardımcısı

ONAY
İstanbul iline ait Eylül 2013' de çekilen hava fotoğraflarından fotogrametrik yöntemle üretilen 1/1000 ölçekli halihazır harita incelendi ve onandı

İstanbul Büyükşehir Belediye Başkanlığı
12.02.2014

Yılmaz YILDIZ
Harita Müdürü

Ahmet Erhan GÖKAL
Genel Sekreter Yardımcısı

MARMARA DENİZİ VE ADALAR ÖZEL ÇEVRE KORUMA BÖLGESİ,
İSTANBUL İLİ, ADALAR 1/1000 ÖLÇEKLİ
KORUMA AMAÇLI UYGULAMA İMAR PLANI

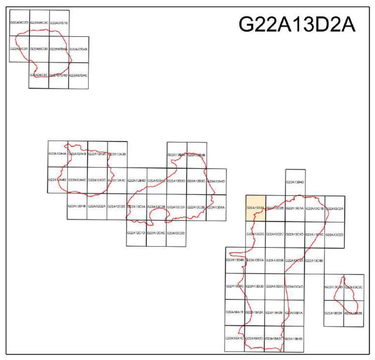

MARMARA DENİZİ VE ADALAR ÖZEL ÇEVRE KORUMA BÖLGESİ,
İSTANBUL İLİ, ADALAR 1/1000 ÖLÇEKLİ
KORUMA AMAÇLI UYGULAMA İMAR PLANI

Umut Yaşar KELEK
Şehir Plancısı

Nilüfer ÇABALAR BAYRAK
4.Bölge Planlama Şube Müdürü

Plan İşlem No: MDA-001019536
Kurum Arşiv No: 2023/79
Ölçek: 1/1000

Marmara Denizi ve Adalar Özel Çevre Koruma Bölgesi, İstanbul İli, Adalar 1/1000 ölçekli Koruma Amaçlı Uygulama İmar Planı -68- paftalık 1/1000 ölçekli Koruma Amaçlı Uygulama İmar Planı incelendi. Bakanlık Makamının 12.05.2023 tarihli ve 6419988 sayılı Olur'u ile 1 nolu Cumhurbaşkanlığı Teşkilatı Hakkında Cumhurbaşkanlığı Kararnamesinin 109. maddesi uyarınca onandı.

ÇEVRE, ŞEHİRCİLİK VE İKLİM DEĞİŞİKLİĞİ BAKANLIĞI
Tabiat Varlıklarını Koruma Genel Müdürlüğü

Şule DURGUT ÖZTÜRK
İmar Planlama Daire Başkanı

Anadolu

İL:İSTANBUL

BURSA-G22-a-13-d-2-a

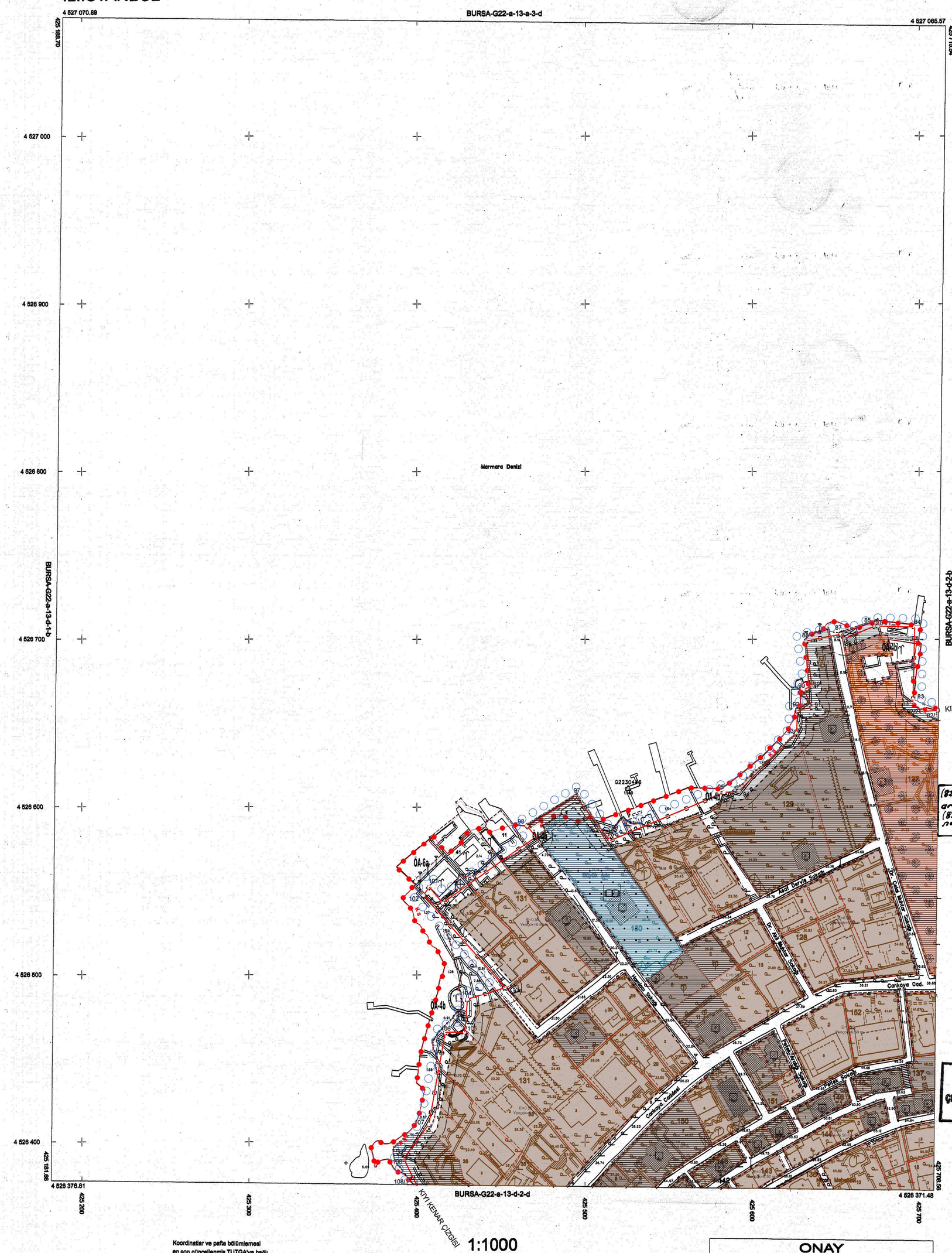

1:1000

* (82/1 ile 84/1) no.lu noktalar arasındaki kıyı kenar çizgisi, 1/1000 ölçekli, 19.10.1994 onay tarihli G22A13D2B no.lu ED50 pafta üzerindeki kıyı kenar çizgisinden;

* (84/1 ile 108/1) no.lu noktalar arasındaki kıyı kenar çizgisi, 1/1000 ölçekli, 19.10.1994 onay tarihli G22A13D2A no.lu ED50 paftá üzerindeki kıyı kenar çizgisinden doğru olarak aktarılmıştır.

Komisyonumuzca;
82/1 ile 83 no.lu noktalar arasındaki hat suya düştüğünden iptal edilmesi gereği düşünülmüş, 82/2 ve 82/3 no.lu noktalar tesis edilerek 82/1-82/2 ve 82/2 -82/3 no.lu noktalar arasındaki hat kıyı kenar çizgisi olarak tespit edilmiştir.

İSTANBUL İLİ
KIYI KENAR ÇİZGİSİ
TESPİT KOMİSYONU

Murat ÖZKENUS
Başkan
Harita Mühendisi

Münevver ÇETİNER
Üye
Harita Yük. Mühendisi

Mehmet CİNALI
Üye
Mimar

Fatma ERCAN
Üye
Dr.Ziraat Mühendisi

Nilgün KILIÇ
Üye
Jeoloji Mühendisi

Selâhattin TEPELİ
Üye
İnşaat Mühendisi

Beysan TAŞÇI
İmar ve Proje Şb. Md.

H. Mehmet GÜNER
Çevre ve Şehircilik İl Müdürü a.
Müdür Yardımcısı

KIYI KENAR ÇİZGİSİ

(82/1-83) no.lu noktalar arası iptal edilerek, (82/1-82/2-82/3-83) no.lu noktalar arasında

İstanbul ilimizince oluşturulan komisyonca tesbit edilen ve yönünüze uygun görülen kıyı kenar çizgisi, 3621 sayılı kıyı Kanununun 9 maddesi Uyarınca onaylandı.
08.10.13
ÇEVRE VE ŞEHİRCİLİK BAKANLIĞI
Mekansal Planlama Genel Müdürlüğü

Sayit ALTIN
Harita Ve Emlak Dairesi
Başkan V.

AKTARMA İŞLEMİ UYGUN GÖRÜLMÜŞTÜR.
08/10/2013
ÇEVRE VE ŞEHİRCİLİK BAKANLIĞI
Mekansal Planlama Genel Müdürlüğü

Sayit ALTIN
Harita Ve Emlak Dairesi
Başkan V.

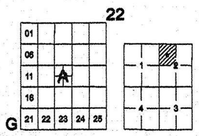

Koordinatlar ve pafta bölümlemesi en son güncellenmiş TUTGA'ya bağlı 2005.0 epoğunda, GRS80 elipsoidi ve Transversal Mercator (TM) izdüşümünde, düzenlenmiştir.
Temmuz 2007 tarihinde çekilen renkli hava fotoğraflarından üretilmiştir.
Yapılar Saçak çizgileriyle gösterilmiştir.
Eşyükseklik eğrisi aralığı 1 metredir.
Yüklenici firma: ANA-KENT + MNG + KUTLUBEY (Ortak Girişimi)

Proje Yöneticisi
Altan ÇETİNKAYA
Harita Mühendisi

KONTROL
İBB Harita Müdürlüğü

Mustafa NALCI
Harita Mühendisi

Osman AYDIN
Harita Mühendisi (Şef)

Salih KARATAŞ
Müdür Yardımcısı

ONAY
İstanbul ilinde alt fotogrametrik yöntemle üretilen 1 / 1000 ölçekli sayısal halihazır harita incelendi ve onandı
İstanbul Büyükşehir Belediye Başkanlığı
25 -09- 2008

Yılmaz YILDIZ
Harita Müdürü

İrfan UZUN
Genel Sekreter Yardımcısı

MARMARA DENİZİ VE ADALAR ÖZEL ÇEVRE KORUMA BÖLGESİ,
İSTANBUL İLİ, ADALAR 1/1000 ÖLÇEKLİ
KORUMA AMAÇLI UYGULAMA İMAR PLANI

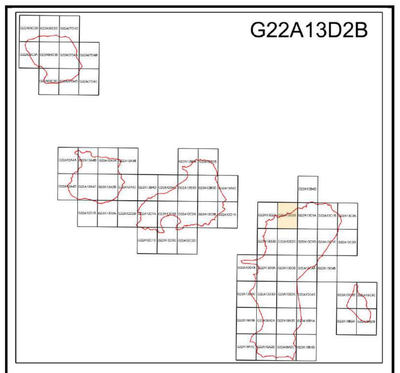

MARMARA DENİZİ VE ADALAR ÖZEL ÇEVRE KORUMA BÖLGESİ,
İSTANBUL İLİ, ADALAR 1/1000 ÖLÇEKLİ
KORUMA AMAÇLI UYGULAMA İMAR PLANI

Plan İşlem No: MDA-001019536
Kurum Arşiv No: 2023/79
Ölçek: 1/1000

Marmara Denizi ve Adalar Özel Çevre Koruma Bölgesi, İstanbul İli, Adalar 1/1000 ölçekli Koruma Amaçlı Uygulama İmar Planı -68- paftalık 1/1000 ölçekli Koruma Amaçlı Uygulama İmar Planı incelendi. Bakanlık Makamının 12.05.2023 tarihli ve 6419988 sayılı Olur'u ile 1 nolu Cumhurbaşkanlığı Teşkilatı Hakkında Cumhurbaşkanlığı Kararnamesinin 109. maddesi uyarınca onandı.

ÇEVRE, ŞEHİRCİLİK VE İKLİM DEĞİŞİKLİĞİ BAKANLIĞI
Tabiat Varlıklarını Koruma Genel Müdürlüğü

Umut Yaşar KELEK
Şehir Plancısı

Nilüfer ÇABALAR BAYRAK
4.Bölge Planlama Şube Müdürü

Şule DURGUT ÖZTÜRK
İmar Planlama Daire Başkanı

İL:İSTANBUL

BURSA-G22-a-13-d-2-b

AKTARMA İŞLEMİ UYGUN GÖRÜLMÜŞTÜR.
08.10.2013
ÇEVRE VE ŞEHİRCİLİK BAKANLIĞI
Mekansal Planlama Genel Müdürlüğü

Sayit ALTIN
Harita Ve Emlak Daire Başkan V.

* (56/1 ile 58) no.lu noktalar arasındaki kıyı kenar çizgisi, 1/1000 ölçekli 19.10.1994 onay tarihli G22A13C1A no.lu pafta üzerindeki kıyı kenar çizgisinden;
* (58 ile 82/1) no.lu noktalar arasındaki kıyı kenar çizgisi, 1/1000 ölçekli 19.10.1994 onay tarihli G22A13D2B no.lu pafta üzerindeki kıyı kenar çizgisinden; doğru olarak aktarılmıştır

Komisyonumuzca;
*66/1, 67, 68, 69 no.lu noktalar arasında kalan kıyı kenar çizgisinin dolguya ve suya isabet etmesi ve kıyıyı sınırlamaması nedeniyle iptal edilmesi gereği düşünülmüş mahallinde yapılan incelemede kıyıyı sınırladığı görülen 66/1-66/2, 66/2-66/3, 66/3-66/4, 66/4-66/5, 66/5-66/6, 66/6-69 no.lu noktalar arasındaki hatlar kıyı kenar çizgisi olarak tespit edilmiştir.

* 76 ile 76/3 no.lu noktalar arasındaki hat suya düştüğünden iptal edilmesi gereği düşünülmüş;76/1, 76/2 ve 76/3 no.lu noktalar tesis edilerek 76-76/1, 76/1-76/2, 76/2-76/3 no.lu noktalar arasındaki hatlar kıyı kenar çizgisi olarak tespit edilmiştir.

İSTANBUL İLİ
KIYI KENAR ÇİZGİSİ
TESPİT KOMİSYONU

Muzaffer YONUS
Başkan
Harita Mühendisi

Münevver ÇETİNER
Üye
Harita Yük. Mühendisi

Mehmet CİNALI
Üye
Mimar

Ronda ERCAN
Üye
Dr.Ziraat Mühendisi

Nihar KILIÇ
Üye
Jeoloji Mühendisi

Sati Kemal TEPİŞCİ
Üye
İnşaat Mühendisi

Beysan TAŞÇI
İmar ve Proje Şb. Md.

H. Mehmet GÜNER
Çevre ve Şehircilik İl Müdürü a.
Müdür Yardımcısı

(76-76/2)-(66/1-67-68-69) no.lu noktalar arası iptal edilerek, (76-76/1-76/2-76/3) ve (66/1-66/2-66/3-66/4-66/5-66/6-69) no.lu noktalar arasında,

İstanbul İlimizince oluşturulan komisyonca tespit edilen ve yürürlüğe uygun görülen kıyı kenar çizgisi, 3621 sayılı Kıyı Kanununun 9.maddesi Uyarınca onaylandı.
08.10.13
ÇEVRE VE ŞEHİRCİLİK BAKANLIĞI
Mekansal Planlama Genel Müdürlüğü

Sayit ALTIN
Harita Ve Emlak Daire Başkan V.

22

01				
06				
11		A		
16				
21	22	23	24	25

G

1	2
4	3

Koordinatlar ve pafta bölümlemesi en son güncellenmiş TUTGA'ya bağlı 2005.0 epoğunda, GRS80 elipsoidi ve Transversal Mercator (TM) izdüşümünde, düzenlenmiştir.
Temmuz 2007 tarihinde çekilen renkli hava fotoğraflarından üretilmiştir.
Yapılar Saçak çizgileriyle gösterilmiştir.
Eşyükseklik eğrisi aralığı 1 metredir.
Yüklenici firma: ANA-KENT + MNG + KUTLUBEY (Ortak Girişimi)

1:1000

Proje Yöneticisi
Altan ÇETİNKAYA
Harita Mühendisi

KONTROL
İBB Harita Müdürlüğü

Mustafa NALCI
Harita Mühendisi

Osman AYDIN
Harita Mühendisi (Şef)

Salih KARATAŞ
Müdür Yardımcısı

ONAY
İstanbul iline ait fotogrametrik yöntemle üretilen 1 / 1000 ölçekli sayısal halihazır harita incelendi ve onandı
İstanbul Büyükşehir Belediye Başkanlığı
25 - 09 - 2008

Yılmaz YILDIZ
Harita Müdürü

İrfan UZUN
Genel Sekreter Yardımcısı

MARMARA DENİZİ VE ADALAR ÖZEL ÇEVRE KORUMA BÖLGESİ,
İSTANBUL İLİ, ADALAR 1/1000 ÖLÇEKLİ
KORUMA AMAÇLI UYGULAMA İMAR PLANI

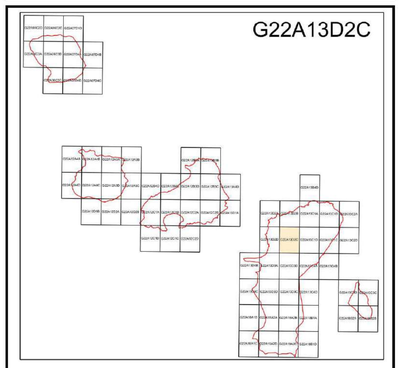

MARMARA DENİZİ VE ADALAR ÖZEL ÇEVRE KORUMA BÖLGESİ,
İSTANBUL İLİ, ADALAR 1/1000 ÖLÇEKLİ
KORUMA AMAÇLI UYGULAMA İMAR PLANI

Umut Yaşar KELEK
Şehir Plancısı

Nilüfer ÇABALAR BAYRAK
4.Bölge Planlama Şube Müdürü

Plan İşlem No: MDA-001019536
Kurum Arşiv No: 2023/79
Ölçek: 1/1000

Marmara Denizi ve Adalar Özel Çevre Koruma Bölgesi, İstanbul İli, Adalar 1/1000 ölçekli Koruma Amaçlı Uygulama İmar Planı -68- paftalık 1/1000 ölçekli Koruma Amaçlı Uygulama İmar Planı incelendi. Bakanlık Makamının 12.05.2023 tarihli ve 6419988 sayılı Olur'u ile 1 nolu Cumhurbaşkanlığı Teşkilatı Hakkında Cumhurbaşkanlığı Kararnamesinin 109. maddesi uyarınca onandı.

ÇEVRE, ŞEHİRCİLİK VE İKLİM DEĞİŞİKLİĞİ BAKANLIĞI
Tabiat Varlıklarını Koruma Genel Müdürlüğü

Şule DURGUT ÖZTÜRK
İmar Planlama Daire Başkanı

İL :İSTANBUL

BURSA-G22-a-13-d-2-c

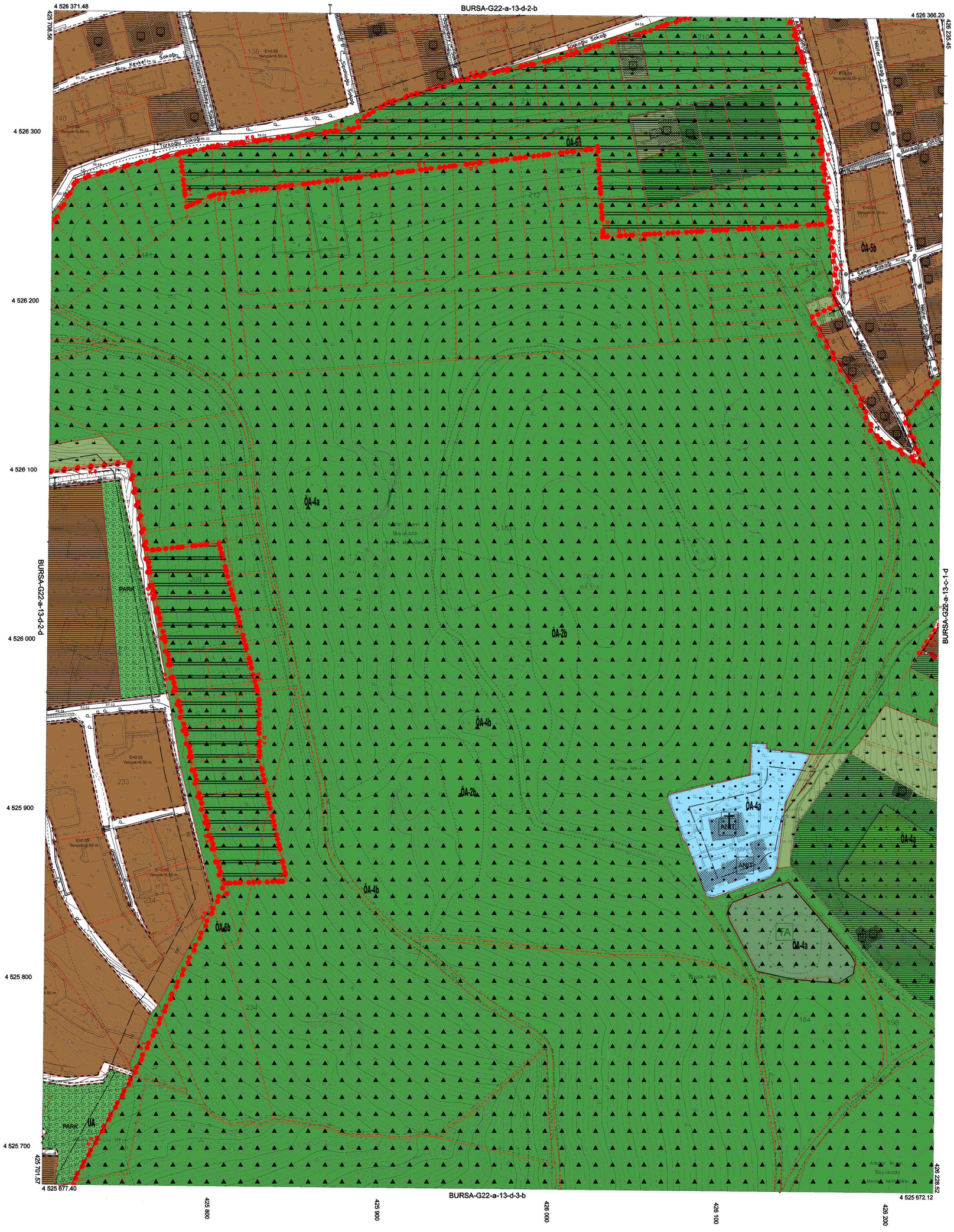

1:1000

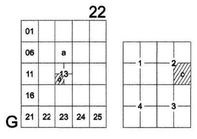

Bu pafta; fotogrametrik yöntemle, koordinatları ve pafta bölümlemesi en son güncellenmiş TUTGA'ya bağlı 2005.0 epoğunda, GRS80 elipsoldinde, Transversal Mercator (TM) izdüşümünde ve ITRF96 datumunda düzenlenmiştir. Yapılar saçak çizgileriyle gösterilmiştir. Eşyükseklik eğrisi aralığı 1 metredir. Yüklenici firma: Mescioğlu+Şahkar+Fotomap ortak girişimi

Proje Yöneticisi
Ayhan Faruk MESCİ
Harita Mühendisi

KONTROL
İBB Harita Müdürlüğü

Esra AYDIN BALAKAN
Harita Mühendisi

Yunus EROL
Harita Mühendisi (Şef)

İrfan AKCA
Müdür Yardımcısı

ONAY

İstanbul iline ait Eylül 2013' de çekilen hava fotoğraflarından fotogrametrik yöntemle üretilen 1/1000 ölçekli halihazır harita incelendi ve onandı

İstanbul Büyükşehir Belediye Başkanlığı

16.07.2014

Yılmaz YILDIZ
Harita Müdürü

Ahmet Erhan GÖKAL
Genel Sekreter Yardımcısı

MARMARA DENİZİ VE ADALAR ÖZEL ÇEVRE KORUMA BÖLGESİ,
İSTANBUL İLİ, ADALAR 1/1000 ÖLÇEKLİ
KORUMA AMAÇLI UYGULAMA İMAR PLANI

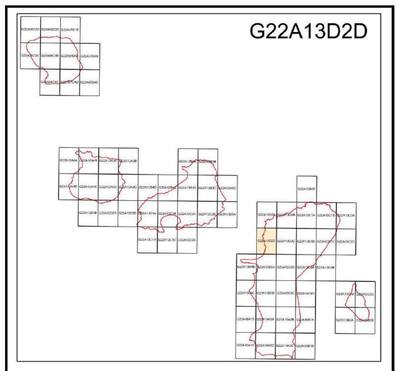

MARMARA DENİZİ VE ADALAR ÖZEL ÇEVRE KORUMA BÖLGESİ,
İSTANBUL İLİ, ADALAR 1/1000 ÖLÇEKLİ
KORUMA AMAÇLI UYGULAMA İMAR PLANI

Umut Yaşar KELEK
Şehir Plancısı

Nilüfer ÇABALAR BAYRAK
4.Bölge Planlama Şube Müdürü

Plan İşlem No: MDA-001019536
Kurum Arşiv No: 2023/79
Ölçek: 1/1000

Marmara Denizi ve Adalar Özel Çevre Koruma Bölgesi, İstanbul İli, Adalar 1/1000 ölçekli Koruma Amaçlı Uygulama İmar Planı -68- paftalık 1/1000 ölçekli Koruma Amaçlı Uygulama İmar Planı incelendi. Bakanlık Makamının 12.05.2023 tarihli ve 6419988 sayılı Olur'u ile 1 nolu Cumhurbaşkanlığı Teşkilatı Hakkında Cumhurbaşkanlığı Kararnamesinin 109. maddesi uyarınca onarıdı.

ÇEVRE, ŞEHİRCİLİK VE İKLİM DEĞİŞİKLİĞİ BAKANLIĞI
Tabiat Varlıklarını Koruma Genel Müdürlüğü

Şule DURGUT ÖZTÜRK
İmar Planlama Daire Başkanı

İL :İSTANBUL

BURSA-G22-a-13-d-2-d

AKTARMA İŞLEMİ UYGUN GÖRÜLMÜŞTÜR.
02/06/2016.
ÇEVRE VE ŞEHİRCİLİK BAKANLIĞI
Mekansal Planlama Genel Müdürlüğü

A.Hakan AYBER
Daire Başkanı

*(108/1-67/1) numaralı noktalar arasındaki kıyı kenar çizgisi, G22A13D2A,
*(67/1-95/1) numaralı noktalar arasındaki kıyı kenar çizgisi, G22A13D2D,
Numaralı 1/1000 ölçekli Ed50 paftalar üzerine 1/5000 ölçekli D-IV-14 ve D-IV-17 numaralı paftalar üzerinde tespit edilerek 27/02/1976 tarihinde onaylanan kıyı kenar çizgisinden aktarılarak Kıyı Kanununun 9.maddesi gereğince 19/10/1994 tarihinde onaylanan kıyı kenar çizgisinden doğru olarak aktarılmıştır.

Mustafa YUNUS
Harita Mühendisi

Mehmet AKAN
Harita Mühendisi

12/5/2016

İbrahim BÜYÜKAKIN
Çevre ve Şehircilik İl Müdürü a.
İl Müdür Yardımcısı V.

1:1000

22

01				
06		a		
11		23		
16				
21	22	23	24	25

G

Bu pafta; fotogrametrik yöntemle, koordinatları ve pafta bölümlemesi en son güncellenmiş TUTGA'ya bağlı 2005.0 epoğunda, GRS80 elipsoidinde, Transversal Mercator (TM) izdüşümünde ve ITRF96 datumunda düzenlenmiştir. Yapılar saçak çizgileriyle gösterilmiştir. Eşyükseklik eğrisi aralığı 1 metredir. Yüklenici firma: Mesciloğlu+Şahkar+Fotomap ortak girişimi

Proje Yöneticisi
Ayhan Faruk MESCİ
Harita Mühendisi

KONTROL
İBB Harita Müdürlüğü
Mustafa AYYÜZLÜ — Harita Mühendisi
Yunus EROL — Harita Mühendisi (Şef)
İrfan AKCA — Müdür Yardımcısı

ONAY
İstanbul iline ait Eylül 2013'de çekilen hava fotoğraflarından fotogrametrik yöntemle üretilen 1/1000 ölçekli halihazır harita incelendi ve onandı

İstanbul Büyükşehir Belediye Başkanlığı
16/07/2014

Yılmaz YILDIZ
Harita Müdürü

Ahmet Erhan GÖKAL
Genel Sekreter Yardımcısı

MARMARA DENİZİ VE ADALAR ÖZEL ÇEVRE KORUMA BÖLGESİ,
İSTANBUL İLİ, ADALAR 1/1000 ÖLÇEKLİ
KORUMA AMAÇLI UYGULAMA İMAR PLANI

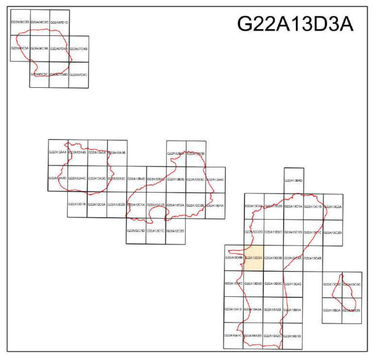

MARMARA DENİZİ VE ADALAR ÖZEL ÇEVRE KORUMA BÖLGESİ,
İSTANBUL İLİ, ADALAR 1/1000 ÖLÇEKLİ
KORUMA AMAÇLI UYGULAMA İMAR PLANI

Umut Yaşar KELEK
Şehir Plancısı

Nilüfer ÇABALAR BAYRAK
4.Bölge Planlama Şube Müdürü

Plan İşlem No: MDA-001019536
Kurum Arşiv No: 2023/79
Ölçek: 1/1000

Marmara Denizi ve Adalar Özel Çevre Koruma Bölgesi, İstanbul İli, Adalar 1/1000 ölçekli Koruma Amaçlı Uygulama İmar Planı -68- paftalık 1/1000 ölçekli Koruma Amaçlı Uygulama İmar Planı incelendi. Bakanlık Makamının 12.05.2023 tarihli ve 6419988 sayılı Olur'u ile 1 nolu Cumhurbaşkanlığı Teşkilatı Hakkında Cumhurbaşkanlığı Kararnamesinin 109. maddesi uyarınca onandı.

ÇEVRE, ŞEHİRCİLİK VE İKLİM DEĞİŞİKLİĞİ BAKANLIĞI
Tabiat Varlıklarını Koruma Genel Müdürlüğü

Şule DURGUT ÖZTÜRK
İmar Planlama Daire Başkanı

İL :İSTANBUL

BURSA-G22-a-13-d-3-a

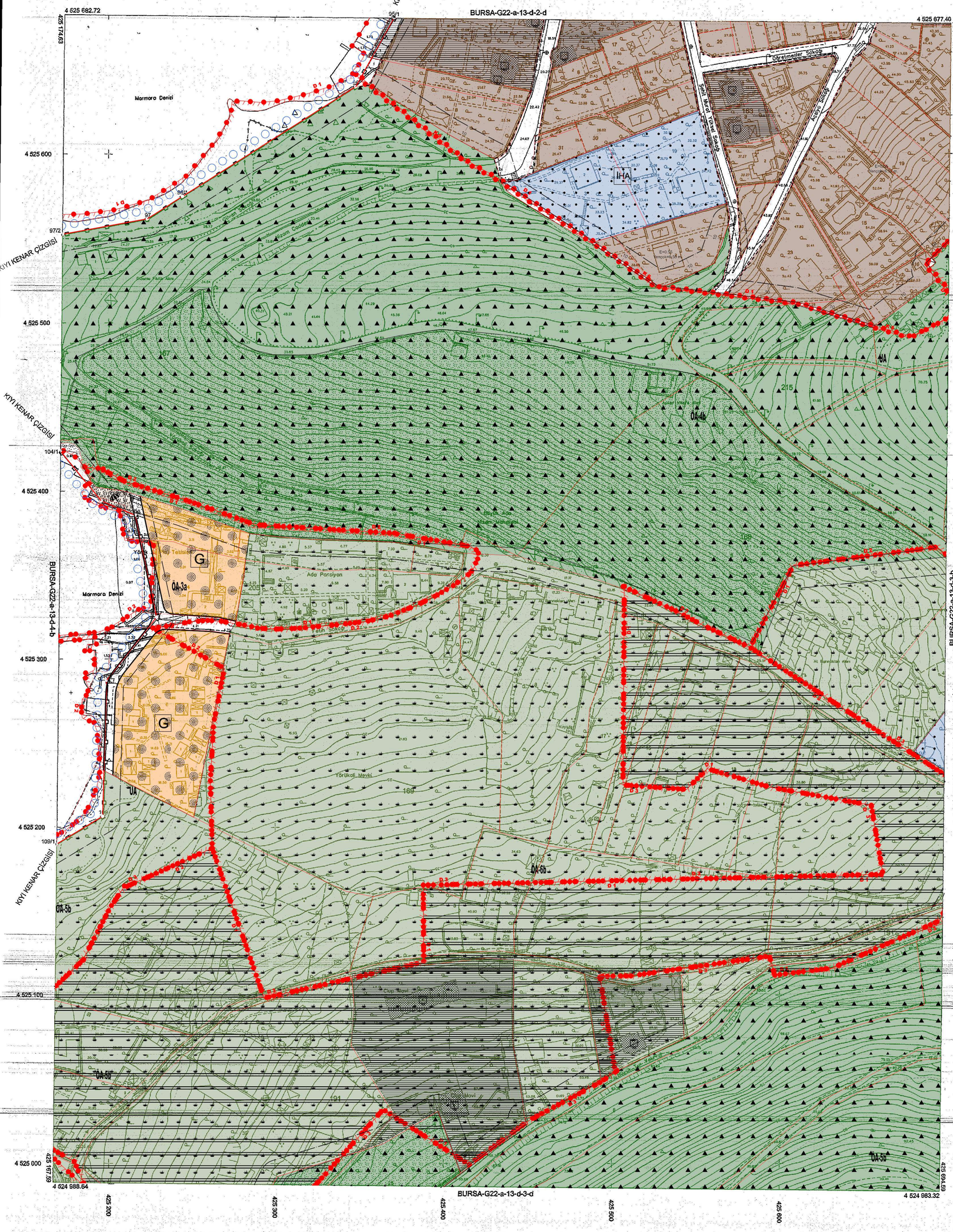

AKTARMA İŞLEMİ UYGUN GÖRÜLMÜŞTÜR.
02/04/2016
ÇEVRE VE ŞEHİRCİLİK BAKANLIĞI
Mekansal Planlama Genel Müdürlüğü

A.Hakan AYBER
Daire Başkanı

*(95/1-96/1) numaralı noktalar arasındaki kıyı kenar çizgisi, G22A13D2D,
*(96/1-97/2) ve (104/1-109/1) numaralı noktalar arasındaki kıyı kenar çizgisi, G22A13D3A,
Numaralı 1/1000 ölçekli Ed50 paftalar üzerine 1/5000 ölçekli D-IV-14 ve D-IV-17 numaralı paftalar üzerinde tespit edilerek 27/02/1976 tarihinde onaylanan kıyı kenar çizgisinden aktarılarak Kıyı Kanununun 9.maddesi gereğince 19/10/1994 tarihinde onaylanan kıyı kenar çizgisinden doğru olarak aktarılmıştır.

Mustafa YÜNUS
Harita Mühendisi

Mehmet AKAN
Harita Mühendisi

12.5.2016
İbrahim BÜYÜKAKIN
Çevre ve Şehircilik İl Müdürü a.
İl Müdür Yardımcısı V.

1:1000

22

Bu pafta; fotogrametrik yöntemle, koordinatlan ve pafta bölümlemesi en son güncellenmiş TUTGA'ya bağlı 2005.0 epoğurida, GRS80 elipsoidinde, Transversal Mercator (TM) izdüşümünde ve ITRF96 datumunda düzenlenmiştir.
Yapılar: açık çizgilerle gösterilmiştir.
Eşyükseklik eğrisi aralığı 1 metredir.
Yüklenici firma: Mescioğlu+Şahkar+Fotomap ortak girişimi

Proje Yöneticisi
Ayhan Faruk MESCİ
Harita Mühendisi

KONTROL
İBB Harita Müdürlüğü
Mustafa AYYÜZLÜ, Harita Mühendisi
Yunus EROL, Harita Mühendisi (Şef)
İrfan AKCA, Müdür Yardımcısı

ONAY
İstanbul iline ait Eylül 2013' de çekilen hava fotoğraflarından fotogrametrik yöntemle üretilen 1/1000 ölçekli halihazır harita incelendi ve onandı

İstanbul Büyükşehir Belediye Başkanlığı
16.07.2014
Yılmaz YILDIZ, Harita Müdürü
Ahmet Erhan GÜKAL, Genel Sekreter Yardımcısı

MARMARA DENİZİ VE ADALAR ÖZEL ÇEVRE KORUMA BÖLGESİ,
İSTANBUL İLİ, ADALAR 1/1000 ÖLÇEKLİ
KORUMA AMAÇLI UYGULAMA İMAR PLANI

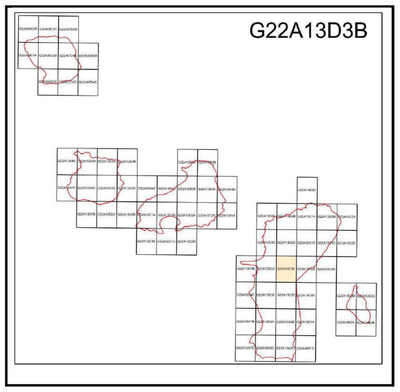

MARMARA DENİZİ VE ADALAR ÖZEL ÇEVRE KORUMA BÖLGESİ,
İSTANBUL İLİ, ADALAR 1/1000 ÖLÇEKLİ
KORUMA AMAÇLI UYGULAMA İMAR PLANI

Umut Yaşar KELEK
Şehir Plancısı

Nilüfer ÇABALAR BAYRAK
4.Bölge Planlama Şube Müdürü

Plan İşlem No: MDA-001019536
Kurum Arşiv No: 2023/79
Ölçek: 1/1000

Marmara Denizi ve Adalar Özel Çevre Koruma Bölgesi, İstanbul İli, Adalar 1/1000 ölçekli Koruma Amaçlı Uygulama İmar Planı -68- paftalık 1/1000 ölçekli Koruma Amaçlı Uygulama İmar Planı incelendi. Bakanlık Makamının 12.05.2023 tarihli ve 6419988 sayılı Olur'u ile 1 nolu Cumhurbaşkanlığı Teşkilatı Hakkında Cumhurbaşkanlığı Kararnamesinin 109. maddesi uyarınca onandı.

ÇEVRE, ŞEHİRCİLİK VE İKLİM DEĞİŞİKLİĞİ BAKANLIĞI
Tabiat Varlıklarını Koruma Genel Müdürlüğü

Şule DURGUT ÖZTÜRK
İmar Planlama Daire Başkanı

İL :İSTANBUL

BURSA-G22-a-13-d-3-b

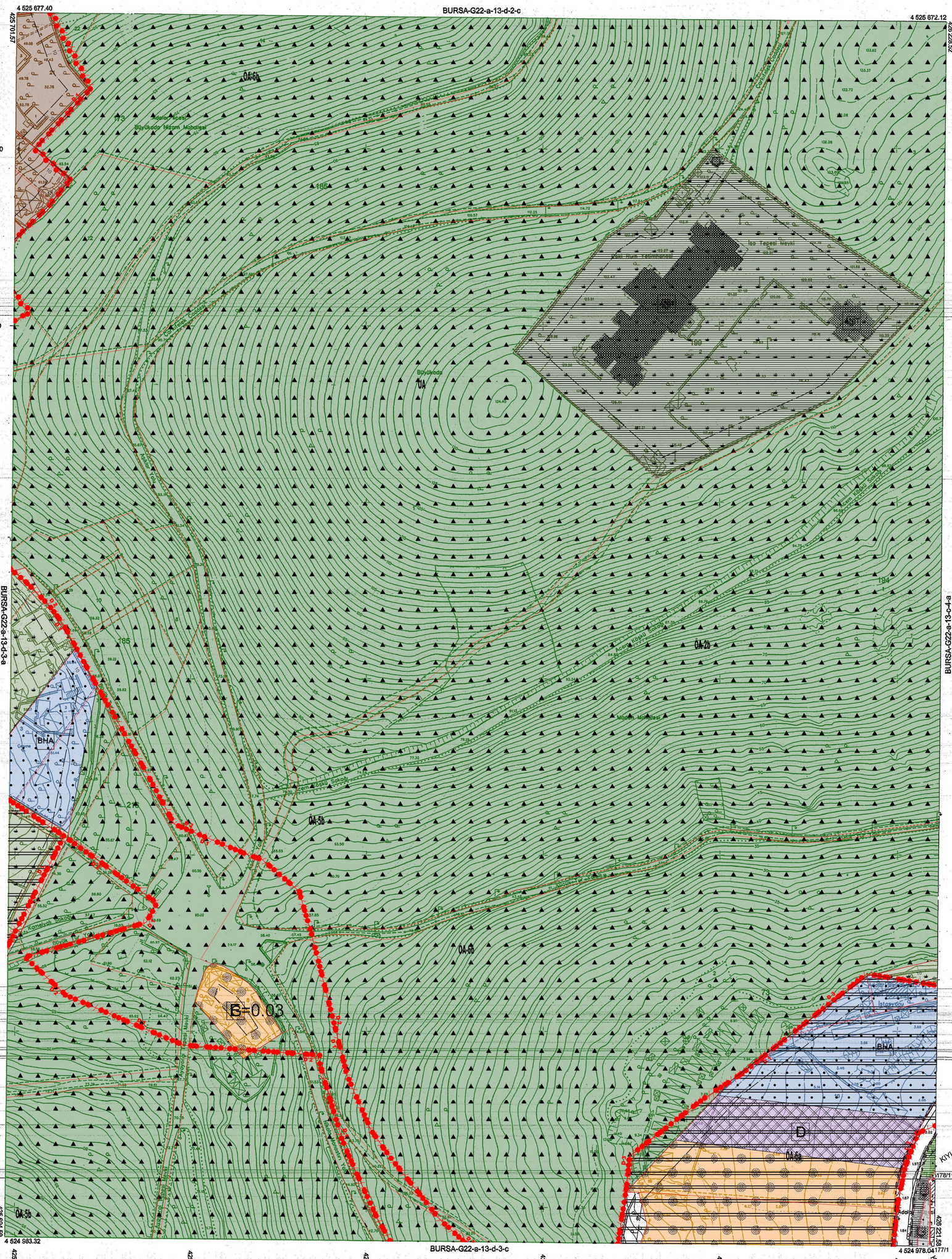

AKTARMA İŞLEMİ
UYGUN GÖRÜLMÜŞTÜR.
02/06/2016
ÇEVRE VE ŞEHİRCİLİK BAKANLIĞI
Mekansal Planlama
Genel Müdürlüğü

T.C.
A.Hakan AYBER
Daire Başkanı

*(178/1-177/1) numaralı noktalar arasındaki kıyı kenar çizgisi, G22A13C4A; Numaralı 1/1000 ölçekli Ed50 pafta üzerine 1/5000 ölçekli D-IV-14 ve D-IV-17 numaralı paftalar üzerinde tespit edilerek 27/02/1976 tarihinde onaylanan kıyı kenar çizgisinden aktarılarak Kıyı Kanununun 9.maddesi gereğince 19/10/1994 tarihinde onaylanan kıyı kenar çizgisinden doğru olarak aktarılmıştır.

Mustafa YUNUS
Harita Mühendisi

Mehmet AKAN
Harita Mühendisi

12/5/2016
İbrahim BÜYÜKAKIN
Çevre ve Şehircilik İl Müdürü a.
İl Müdür Yardımcısı V.

1:1000

22

01				
06		a		
11		13		
16				
21	22	23	24	25

G

1 2 3 4

Bu pafta; fotogrametrik yöntemle, koordinatları ve pafta bölümlemesi en son güncellenmiş TUTGA'ya bağlı 2005.0 epoğunda, GRS80 elipsoidinde, Transversal Mercator (TM) izdüşümünde ve ITRF96 datumunda düzenlenmiştir, Yapılar saçak çizgileriyle gösterilmiştir. Eşyükseklik eğrisi aralığı 1 metredir. Yüklenici firma: Mescioğlu+Şahkar+Fotomap ortak girişimi

Proje Yöneticisi
Ayhan Faruk MESCİ
Harita Mühendisi

KONTROL
İBB Harita Müdürlüğü

Esra AYDIN BALAKAN
Harita Mühendisi

Yunus EROL
Harita Mühendisi (Şef)

İrfan AKCA
Müdür Yardımcısı

ONAY

İstanbul iline ait Eylül 2013' de çekilen hava fotoğraflarından fotogrametrik yöntemle üretilen 1/1000 ölçekli halihazır harita incelendi ve onandı

İstanbul Büyükşehir Belediye Başkanlığı

16.07.2014

Yılmaz YILDIZ
Harita Müdürü

Ahmet Erhan GÖKAL
Genel Sekreter Yardımcısı

MARMARA DENİZİ VE ADALAR ÖZEL ÇEVRE KORUMA BÖLGESİ,
İSTANBUL İLİ, ADALAR 1/1000 ÖLÇEKLİ
KORUMA AMAÇLI UYGULAMA İMAR PLANI

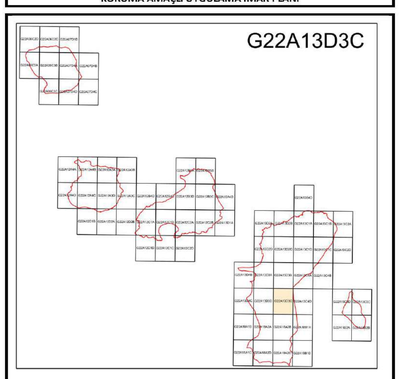

MARMARA DENİZİ VE ADALAR ÖZEL ÇEVRE KORUMA BÖLGESİ,
İSTANBUL İLİ, ADALAR 1/1000 ÖLÇEKLİ
KORUMA AMAÇLI UYGULAMA İMAR PLANI

Umut Yaşar KELEK
Şehir Plancısı

Nilüfer ÇABALAR BAYRAK
4.Bölge Planlama Şube Müdürü

Plan İşlem No: MDA-001019536
Kurum Arşiv No: 2023/79
Ölçek: 1/1000

Marmara Denizi ve Adalar Özel Çevre Koruma Bölgesi, İstanbul İli, Adalar 1/1000 ölçekli Koruma Amaçlı Uygulama İmar Planı -68- paftalık 1/1000 ölçekli Koruma Amaçlı Uygulama İmar Planı incelendi. Bakanlık Makamının 12.05.2023 tarihli ve 6419988 sayılı Olur'u ile 1 nolu Cumhurbaşkanlığı Teşkilatı Hakkında Cumhurbaşkanlığı Kararnamesinin 109. maddesi uyarınca onandı.

ÇEVRE, ŞEHİRCİLİK VE İKLİM DEĞİŞİKLİĞİ BAKANLIĞI
Tabiat Varlıklarını Koruma Genel Müdürlüğü

Şule DURGUT ÖZTÜRK
İmar Planlama Daire Başkanı

İL :İSTANBUL

BURSA-G22-a-13-d-3-c

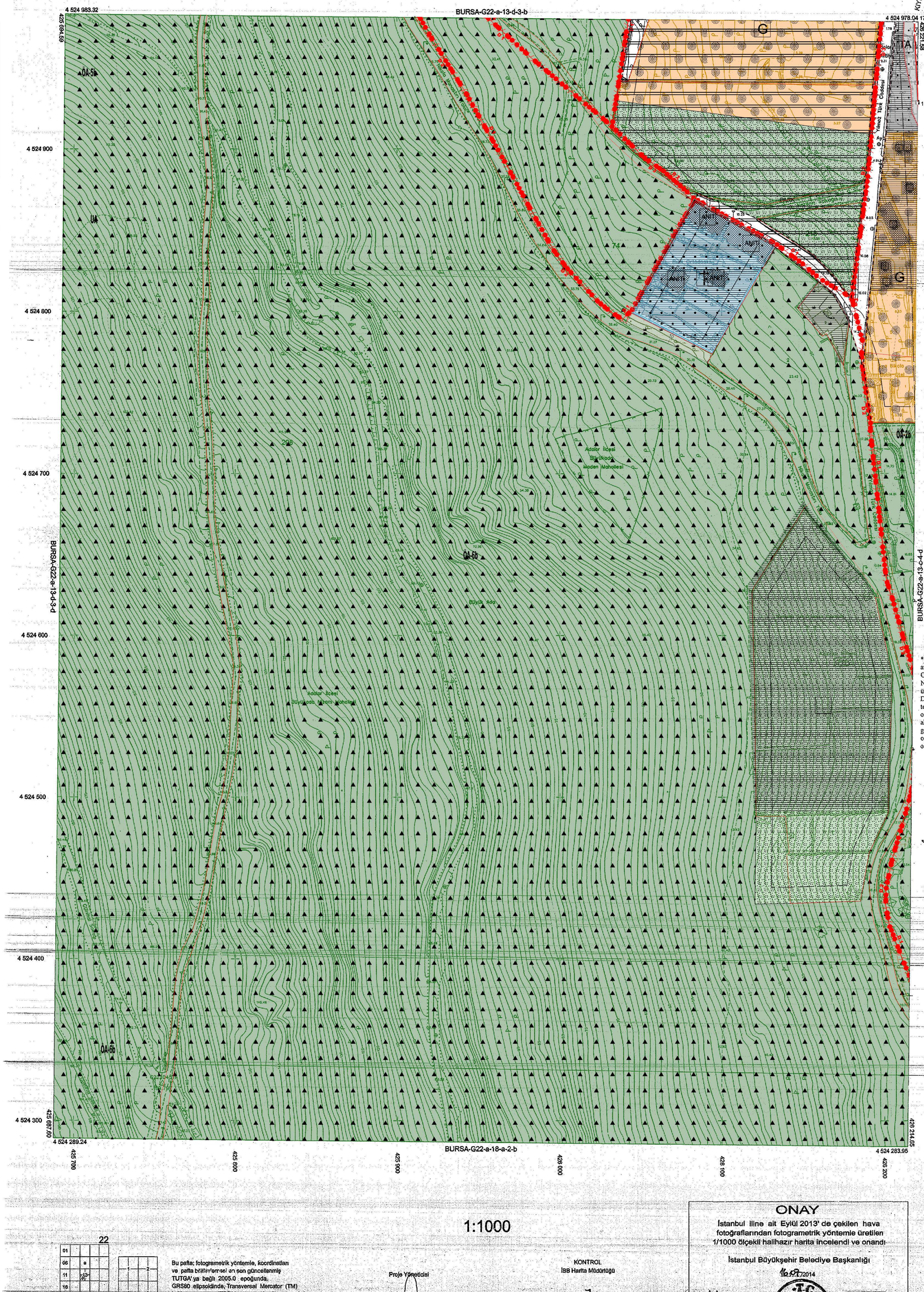

AKTARMA İŞLEMİ
UYGUN GÖRÜLMÜŞTÜR.
02/06/2016
ÇEVRE VE ŞEHİRCİLİK BAKANLIĞI
Mekansal Planlama
Genel Müdürlüğü

A.Hakan AYBER
Daire Başkanı

*(177/1-176/2) numaralı noktalar arasındaki kıyı kenar çizgisi, G22A13C4A, Numaralı 1/1000 ölçekli Ed50 pafta üzerine 1/5000 ölçekli D-IV-14 ve D-IV-17 numaralı paftalar üzerinde tespit edilerek 27/02/1976 tarihinde onaylanan kıyı kenar çizgisinden aktarılarak Kıyı Kanununun 9.maddesi gereğince 19/10/1994 tarihinde onaylanan kıyı kenar çizgisinden doğru olarak aktarılmıştır.

Mustafa YUNUS
Harita Mühendisi

Mehmet AKAN
Harita Mühendisi

12/5/2016

İbrahim BÜYÜKAKIN
Çevre ve Şehircilik İl Müdürü a.
İl Müdür Yardımcısı V.

1:1000

22

01				
06		a		
11		13		
16				
21	22	23	24	25

G

Bu pafta; fotogrametrik yöntemle, koordinatları ve pafta bölümlemesi en son güncellenmiş TUTGA'ya bağlı 2005.0 epoğunda, GRS80 elipsoidinde, Transversal Mercator (TM) izdüşümünde ve ITRF96 datumunda düzenlenmiştir. Yapılar saçak çizgileriyle gösterilmiştir. Eşyükseklik eğrisi aralığı 1 metredir. Yüklenici firma: Mescloğlu+Şahkar+Fotomap ortak girişimi

Proje Yöneticisi
Ayhan Faruk MESCİ
Harita Mühendisi

KONTROL
İBB Harita Müdürlüğü

Esra AYDIN BALAKAN
Harita Mühendisi

Yunus EROL
Harita Mühendisi (Şef)

İrfan AKCA
Müdür Yardımcısı

ONAY

İstanbul iline ait Eylül 2013' de çekilen hava fotoğraflarından fotogrametrik yöntemle üretilen 1/1000 ölçekli halihazır harita incelendi ve onandı

İstanbul Büyükşehir Belediye Başkanlığı

16/07/2014

Yılmaz YILDIZ
Harita Müdürü

Ahmet Erhan GÖKAL
Genel Sekreter Yardımcısı

MARMARA DENİZİ VE ADALAR ÖZEL ÇEVRE KORUMA BÖLGESİ,
İSTANBUL İLİ, ADALAR 1/1000 ÖLÇEKLİ
KORUMA AMAÇLI UYGULAMA İMAR PLANI

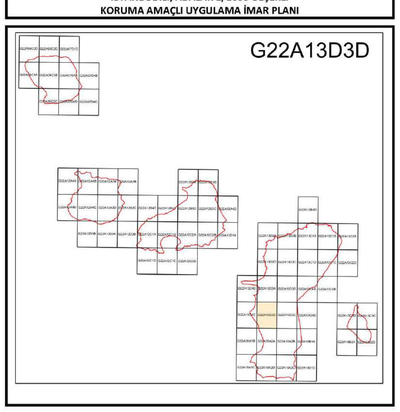

MARMARA DENİZİ VE ADALAR ÖZEL ÇEVRE KORUMA BÖLGESİ,
İSTANBUL İLİ, ADALAR 1/1000 ÖLÇEKLİ
KORUMA AMAÇLI UYGULAMA İMAR PLANI

Plan İşlem No: MDA-001019536
Kurum Arşiv No: 2023/79
Ölçek: 1/1000

Marmara Denizi ve Adalar Özel Çevre Koruma Bölgesi, İstanbul İli, Adalar 1/1000 ölçekli Koruma Amaçlı Uygulama İmar Planı -68- paftalık 1/1000 ölçekli Koruma Amaçlı Uygulama İmar Planı incelendi. Bakanlık Makamının 12.05.2023 tarihli ve 6419988 sayılı Olur'u ile 1 nolu Cumhurbaşkanlığı Teşkilatı Hakkında Cumhurbaşkanlığı Kararnamesinin 109. maddesi uyarınca onandı.

ÇEVRE, ŞEHİRCİLİK VE İKLİM DEĞİŞİKLİĞİ BAKANLIĞI
Tabiat Varlıklarını Koruma Genel Müdürlüğü

Umut Yaşar KELEK
Şehir Plancısı

Nilüfer ÇABALAR BAYRAK
4.Bölge Planlama Şube Müdürü

Şule DURGUT ÖZTÜRK
İmar Planlama Daire Başkanı

İL :İSTANBUL

BURSA-G22-a-13-d-3-d

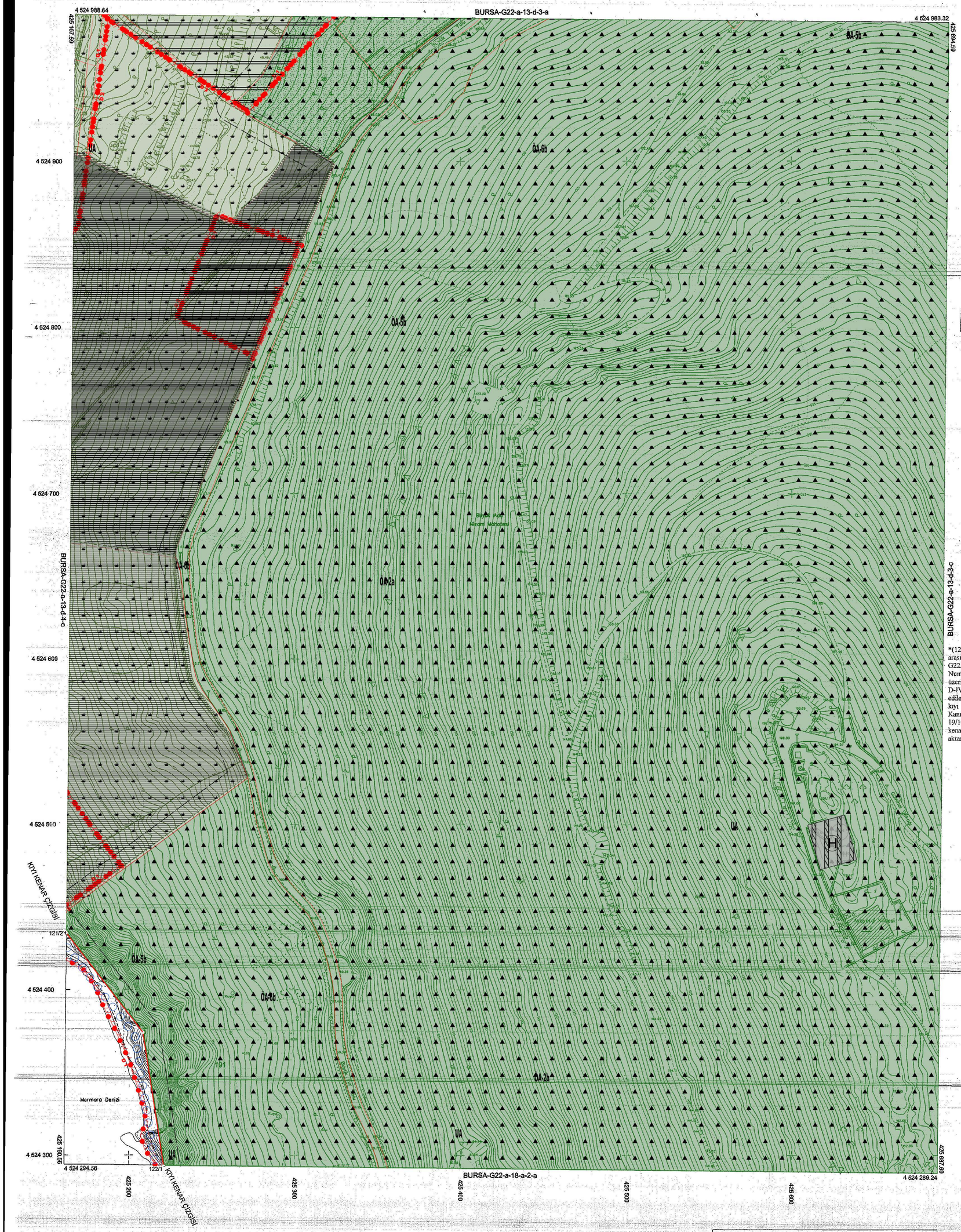

1:1000

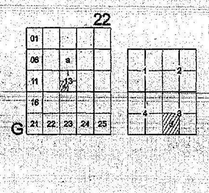

Bu pafta: fotogrametrik yöntemle, koordinatları ve pafta bölümlemesi en son güncellenmiş TUTGA'ya bağlı 2005.0 epoğunda, GRS80 elipsoklinde, Transversal Mercator (TM) izdüşümünde ve ITRF96 datumunda düzenlenmiştir. Yapılar saçak çizgileriyle gösterilmiştir. Eşyükseklik eğrisi aralığı 1 metredir. Yüklenici firma: Mescioğlu+Şahkar+Fotomap ortak girişimi

Proje Yöneticisi
Ayhan Faruk MESCİ
Harita Mühendisi

KONTROL
İBB Harita Müdürlüğü

Mustafa AYYÜZLÜ
Harita Mühendisi

Yunus EROL
Harita Mühendisi (Şef)

İrfan AKCA
Müdür Yardımcısı

ONAY

İstanbul iline ait Eylül 2013' de çekilen hava fotoğraflarından fotogrametrik yöntemle üretilen 1/1000 ölçekli halihazır harita incelendi ve onandı.

İstanbul Büyükşehir Belediye Başkanlığı

16.07./2014

Yılmaz YILDIZ
Harita Müdürü

Ahmet Erhan GÖKAL
Genel Sekreter Yardımcısı

AKTARMA İŞLEMİ UYGUN GÖRÜLMÜŞTÜR.
02/06/2016
ÇEVRE VE ŞEHİRCİLİK BAKANLIĞI
Mekansal Planlama Genel Müdürlüğü

A.Hakan AYBER
Daire Başkanı

*(121/2-122/1) numaralı noktalar arasındaki kıyı kenar çizgisi, G22A13D3D, Numaralı 1/1000 ölçekli Ed50 pafta üzerine 1/5000 ölçekli D-IV-14 ve D-IV-17 numaralı paftalar üzerinde tespit edilerek 27/02/1976 tarihinde onaylanan kıyı kenar çizgisinden aktarılarak Kıyı Kanununun 9.maddesi gereğince 19/10/1994 tarihinde onaylanan kıyı kenar çizgisinden doğru olarak aktarılmıştır.

Mustafa YUNUS
Harita Mühendisi

Mehmet AKAN
Harita Mühendisi

12/5/2016

İbrahim BÜYÜKAKIN
Çevre ve Şehircilik İl Müdürü a.
İl Müdür Yardımcısı V.

MARMARA DENİZİ VE ADALAR ÖZEL ÇEVRE KORUMA BÖLGESİ,
İSTANBUL İLİ, ADALAR 1/1000 ÖLÇEKLİ
KORUMA AMAÇLI UYGULAMA İMAR PLANI

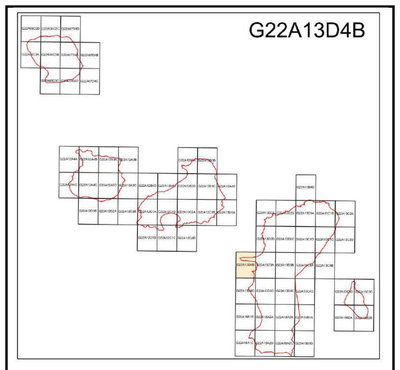

MARMARA DENİZİ VE ADALAR ÖZEL ÇEVRE KORUMA BÖLGESİ,
İSTANBUL İLİ, ADALAR 1/1000 ÖLÇEKLİ
KORUMA AMAÇLI UYGULAMA İMAR PLANI

Umut Yaşar KELEK
Şehir Plancısı

Nilüfer ÇABALAR BAYRAK
4.Bölge Planlama Şube Müdürü

Plan İşlem No: MDA-001019536
Kurum Arşiv No: 2023/79
Ölçek: 1/1000

Marmara Denizi ve Adalar Özel Çevre Koruma Bölgesi, İstanbul İli, Adalar 1/1000 ölçekli Koruma Amaçlı Uygulama İmar Planı -68- paftalık 1/1000 ölçekli Koruma Amaçlı Uygulama İmar Planı incelendi. Bakanlık Makamının 12.05.2023 tarihli ve 6419988 sayılı Olur'u ile 1 nolu Cumhurbaşkanlığı Teşkilatı Hakkında Cumhurbaşkanlığı Kararnamesinin 109. maddesi uyarınca onandı.

ÇEVRE, ŞEHİRCİLİK VE İKLİM DEĞİŞİKLİĞİ BAKANLIĞI
Tabiat Varlıklarını Koruma Genel Müdürlüğü

Şule DURGUT ÖZTÜRK
İmar Planlama Daire Başkanı

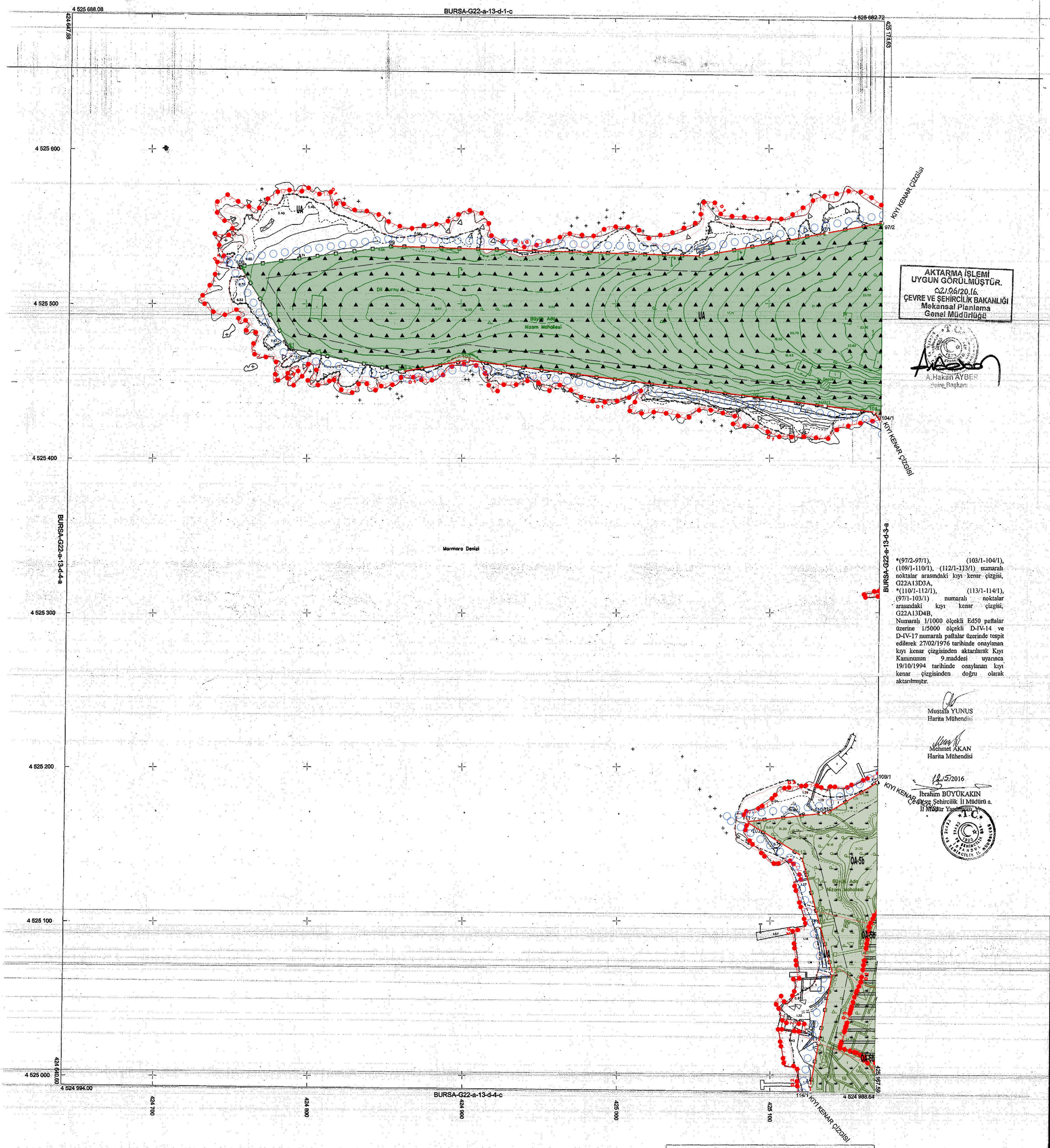

AKTARMA İŞLEMİ
UYGUN GÖRÜLMÜŞTÜR.
02/06/2016
ÇEVRE VE ŞEHİRCİLİK BAKANLIĞI
Mekansal Planlama
Genel Müdürlüğü

A.Hakan AYBER
Daire Başkanı

*(97/2-97/1), (103/1-104/1), (109/1-110/1), (112/1-113/1) numaralı noktalar arasındaki kıyı kenar çizgisi, G22A13D3A,
*(110/1-112/1), (113/1-114/1), (97/1-103/1) numaralı noktalar arasındaki kıyı kenar çizgisi, G22A13D4B,
Numaralı 1/1000 ölçekli Ed50 paftalar üzerine 1/5000 ölçekli D-IV-14 ve D-IV-17 numaralı paftalar üzerinde tespit edilerek 27/02/1976 tarihinde onaylanan kıyı kenar çizgisinden aktarılarak Kıyı Kanununun 9.maddesi uyarınca 19/10/1994 tarihinde onaylanan kıyı kenar çizgisinden doğru olarak aktarılmıştır.

Mustafa YUNUS
Harita Mühendisi

Mehmet AKAN
Harita Mühendisi

12/5/2016
İbrahim BÜYÜKAKIN
Çevre ve Şehircilik İl Müdürü a.
İl Müdür Yardımcısı V.

1:1000

22

01				
06		a		
11		13		
16				
21	22	23	24	25

G

Bu pafta; fotogrametrik yöntemle, koordinatları ve pafta bölümlemesi en son güncellenmiş TUTGA'ya bağlı 2005.0 epoğunda, GRS80 elipsoidinde, Transversal Mercator (TM) izdüşümünde ve ITRF96 datumunda düzenlenmiştir. Yapılar saçak çizgileriyle gösterilmiştir. Eşyükseklik eğrisi aralığı 1 metredir. Yüklenici firma: Mescioğlu+Şahkar+Fotomap ortak girişimi

Proje Yöneticisi
Ayhan Faruk MESCİ
Harita Mühendisi

KONTROL
İBB Harita Müdürlüğü

Mustafa AYYÜZLÜ
Harita Mühendisi

Yunus EROL
Harita Mühendisi (Şef)

İrfan AKCA
Müdür Yardımcısı

ONAY

İstanbul iline ait Eylül 2013' de çekilen hava fotoğraflarından fotogrametrik yöntemle üretilen 1/1000 ölçekli halihazır harita incelendi ve onandı

İstanbul Büyükşehir Belediye Başkanlığı
16.07.2014

Yılmaz YILDIZ
Harita Müdürü

Ahmet Erhan GÖKAL
Genel Sekreter Yardımcısı

MARMARA DENİZİ VE ADALAR ÖZEL ÇEVRE KORUMA BÖLGESİ,
İSTANBUL İLİ, ADALAR 1/1000 ÖLÇEKLİ
KORUMA AMAÇLI UYGULAMA İMAR PLANI

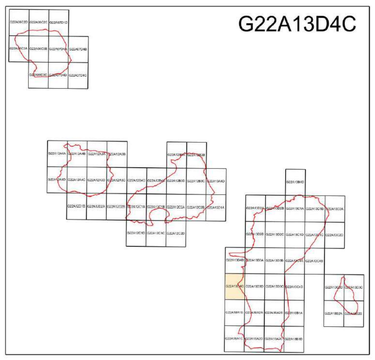

MARMARA DENİZİ VE ADALAR ÖZEL ÇEVRE KORUMA BÖLGESİ,
İSTANBUL İLİ, ADALAR 1/1000 ÖLÇEKLİ
KORUMA AMAÇLI UYGULAMA İMAR PLANI

Umut Yaşar KELEK
Şehir Plancısı

Nilüfer ÇABALAR BAYRAK
4.Bölge Planlama Şube Müdürü

Plan İşlem No: MDA-001019536
Kurum Arşiv No: 2023/79
Ölçek: 1/1000

Marmara Denizi ve Adalar Özel Çevre Koruma Bölgesi, İstanbul İli, Adalar 1/1000 ölçekli Koruma Amaçlı Uygulama İmar Planı -68- paftalık 1/1000 ölçekli Koruma Amaçlı Uygulama İmar Planı incelendi. Bakanlık Makamının 12.05.2023 tarihli ve 6419988 sayılı Olur'u ile 1 nolu Cumhurbaşkanlığı Teşkilatı Hakkında Cumhurbaşkanlığı Kararnamesinin 109. maddesi uyarınca onandı.

ÇEVRE, ŞEHİRCİLİK VE İKLİM DEĞİŞİKLİĞİ BAKANLIĞI
Tabiat Varlıklarını Koruma Genel Müdürlüğü

Şule DURGUT ÖZTÜRK
İmar Planlama Daire Başkanı

İL :İSTANBUL

BURSA-G22-a-13-d-4-c

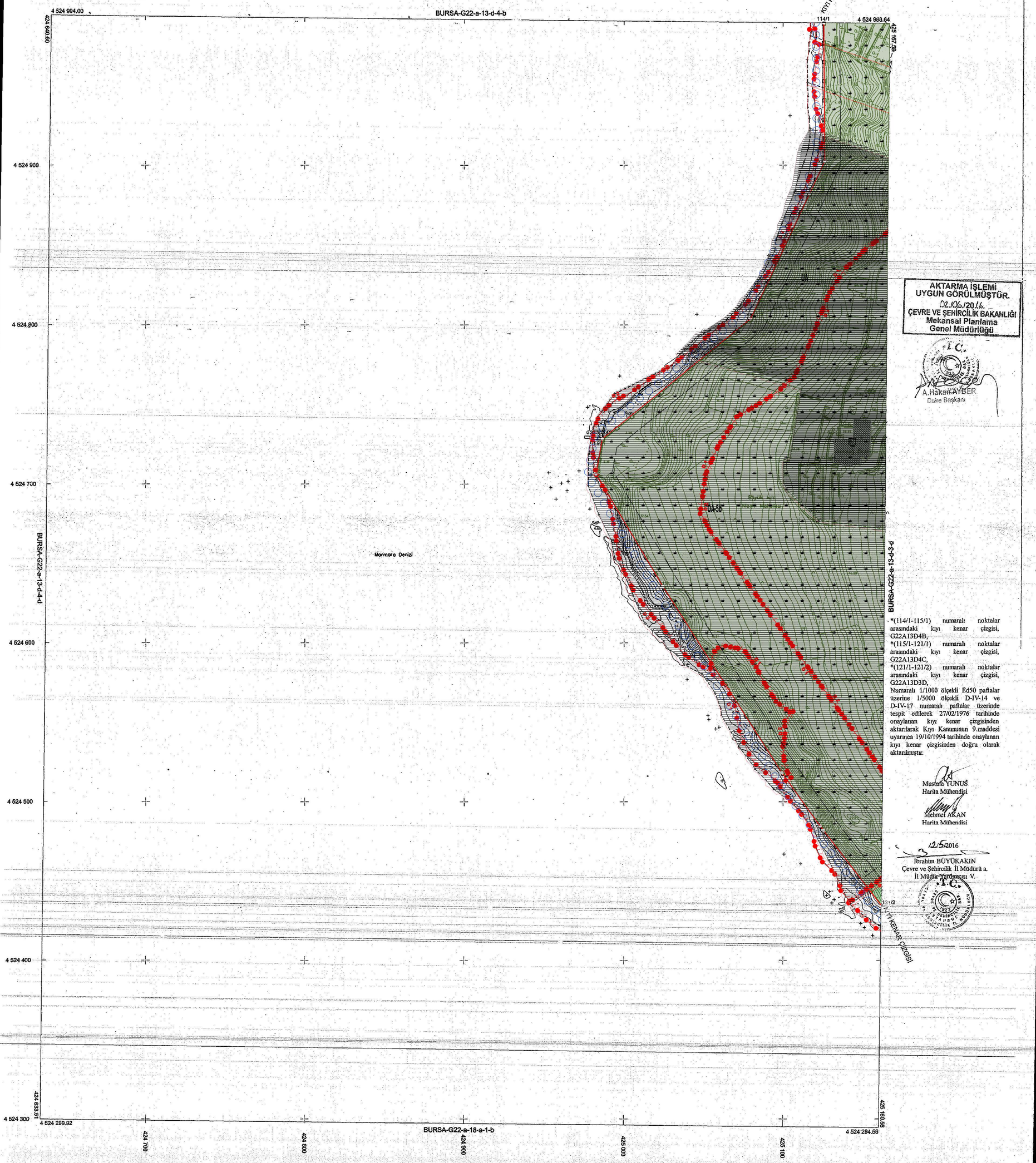

AKTARMA İŞLEMİ
UYGUN GÖRÜLMÜŞTÜR.
02.06.2016.
ÇEVRE VE ŞEHİRCİLİK BAKANLIĞI
Mekansal Planlama
Genel Müdürlüğü

A.Hakan AYBER
Daire Başkanı

*(114/1-115/1) numaralı noktalar arasındaki kıyı kenar çizgisi, G22A13D4B,
*(115/1-121/1) numaralı noktalar arasındaki kıyı kenar çizgisi, G22A13D4C,
*(121/1-121/2) numaralı noktalar arasındaki kıyı kenar çizgisi, G22A13D3D,
Numaralı 1/1000 ölçekli Ed50 paftalar üzerine 1/5000 ölçekli D-IV-14 ve D-IV-17 numaralı paftalar üzerinde tespit edilerek 27/02/1976 tarihinde onaylanan kıyı kenar çizgisinden aktarılarak Kıyı Kanununun 9.maddesi uyarınca 19/10/1994 tarihinde onaylanan kıyı kenar çizgisinden doğru olarak aktarılmıştır.

Mustafa YUNUS
Harita Mühendisi

Mehmet AKAN
Harita Mühendisi

12/5/2016
İbrahim BÜYÜKAKIN
Çevre ve Şehircilik İl Müdürü a.
İl Müdür Yardımcısı V.

1:1000

22

01				
06	8			
11	13			
16				
21	22	23	24	25

G

1 2 3

Bu pafta; fotogrametrik yöntemle, koordinatları ve pafta bölümlemesi en son güncellenmiş TUTGA' ya bağlı 2005.0 epoğunda; GRS80 elipsoidinde, Transversal Mercator (TM) izdüşümünde ve ITRF96 datumunda düzenlenmiştir. Yapılar sarçak çizgileriyle gösterilmiştir. Eşyükseklik eğrisi aralığı 1 metredir. Yüklenici firma: Mescioğlu+Şahkar+Fotomap ortak girişimi

Proje Yöneticisi
Ayhan Faruk MESCİ
Harita Mühendisi

KONTROL
İBB Harita Müdürlüğü

Mustafa AYYÜZLÜ
Harita Mühendisi

Yunus EROL
Harita Mühendisi (Şef)

İrfan AKCA
Müdür Yardımcısı

ONAY

İstanbul iline ait Eylül 2013' de çekilen hava fotoğraflarından fotogrametrik yöntemle üretilen 1/1000 ölçekli halihazır harita incelendi ve onandı

İstanbul Büyükşehir Belediye Başkanlığı

16.09.2014

Yılmaz YILDIZ
Harita Müdürü

Ahmet Erhan GÖKAL
Genel Sekreter Yardımcısı

MARMARA DENİZİ VE ADALAR ÖZEL ÇEVRE KORUMA BÖLGESİ,
İSTANBUL İLİ, ADALAR 1/1000 ÖLÇEKLİ
KORUMA AMAÇLI UYGULAMA İMAR PLANI

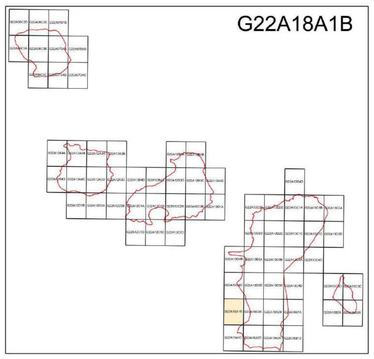

MARMARA DENİZİ VE ADALAR ÖZEL ÇEVRE KORUMA BÖLGESİ,
İSTANBUL İLİ, ADALAR 1/1000 ÖLÇEKLİ
KORUMA AMAÇLI UYGULAMA İMAR PLANI

Umut Yaşar KELEK
Şehir Plancısı

Nilüfer ÇABALAR BAYRAK
4.Bölge Planlama Şube Müdürü

Plan İşlem No: MDA-001019536
Kurum Arşiv No: 2023/79
Ölçek: 1/1000

Marmara Denizi ve Adalar Özel Çevre Koruma Bölgesi, İstanbul İli, Adalar 1/1000 ölçekli Koruma Amaçlı Uygulama İmar Planı -68- paftalık 1/1000 ölçekli Koruma Amaçlı Uygulama İmar Planı incelendi. Bakanlık Makamının 12.05.2023 tarihli ve 6419988 sayılı Olur'u ile 1 nolu Cumhurbaşkanlığı Teşkilatı Hakkında Cumhurbaşkanlığı Kararnamesinin 109. maddesi uyarınca onandı.

ÇEVRE, ŞEHİRCİLİK VE İKLİM DEĞİŞİKLİĞİ BAKANLIĞI
Tabiat Varlıklarını Koruma Genel Müdürlüğü

Şule DURGUT ÖZTÜRK
İmar Planlama Daire Başkanı

İL :İSTANBUL

BURSA-G22-a-18-a-1-b



AKTARMA İŞLEMİ UYGUN GÖRÜLMÜŞTÜR.
02/06/2016
ÇEVRE VE ŞEHİRCİLİK BAKANLIĞI
Mekansal Planlama Genel Müdürlüğü

A.Hakan AYBER
Daire Başkanı

*(129/2-129/3) numaralı noktalar arasındaki kıyı kenar çizgisi, G22A18A2A, Numaralı 1/1000 ölçekli Ed50 pafta üzerine 1/5000 ölçekli D-IV-14 ve D-IV-17 numaralı paftalar üzerinde tespit edilerek 27/02/1976 tarihinde onaylanan kıyı kenar çizgisinden aktarılarak Kıyı Kanununun 9.maddesi uyarınca 19/10/1994 tarihinde onaylanan kıyı kenar çizgisinden doğru olarak aktarılmıştır.

Mustafa YUNUS
Harita Mühendisi

Mehmet AKAN
Harita Mühendisi

12.12.2016

İbrahim BÜYÜKAKIN
Çevre ve Şehircilik İl Müdürü a.
İl Müdür Yardımcısı V.

1:1000

22

07				
06				
11		A		
16		18		
21	22	23	24	25

G

Bu pafta; fotogrametrik yöntemle, koordinatları ve pafta bölümlemesi en son güncellenmiş TUTGA'ya bağlı 2005.0 epoğunda, GRS80 elipsoidinde, Transversal Mercator (TM) izdüşümünde ve ITRF96 datumunda düzenlenmiştir.
Yapılar saçak çizgileriyle gösterilmiştir.
Eşyükseklik eğrisi aralığı 1 metredir.
Yüklenici firma: Mescioğlu+Şahkar+Fotomap ortak girişimi

Proje Yöneticisi
Ayhan Faruk MESCİ
Harita Mühendisi

KONTROL
İBB Harita Müdürlüğü

Mustafa AYYÜZLÜ
Harita Mühendisi

Yunus EROL
Harita Mühendisi (Şef)

İrfan AKCA
Müdür Yardımcısı

ONAY

İstanbul iline ait Eylül 2013' de çekilen hava fotoğraflarından fotogrametrik yöntemle üretilen 1/1000 ölçekli hallhazır harita incelendi ve onandı

İstanbul Büyükşehir Belediye Başkanlığı

16.12.2014

Yılmaz YILDIZ
Harita Müdürü

Ahmet Erhan GÖKAL
Genel Sekreter Yardımcısı

MARMARA DENİZİ VE ADALAR ÖZEL ÇEVRE KORUMA BÖLGESİ,
İSTANBUL İLİ, ADALAR 1/1000 ÖLÇEKLİ
KORUMA AMAÇLI UYGULAMA İMAR PLANI

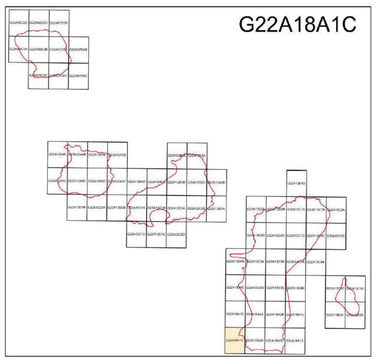

MARMARA DENİZİ VE ADALAR ÖZEL ÇEVRE KORUMA BÖLGESİ,
İSTANBUL İLİ, ADALAR 1/1000 ÖLÇEKLİ
KORUMA AMAÇLI UYGULAMA İMAR PLANI

Umut Yaşar KELEK
Şehir Plancısı

Nilüfer ÇABALAR BAYRAK
4.Bölge Planlama Şube Müdürü

Plan İşlem No: MDA-001019536
Kurum Arşiv No: 2023/79
Ölçek: 1/1000

Marmara Denizi ve Adalar Özel Çevre Koruma Bölgesi, İstanbul İli, Adalar 1/1000 ölçekli Koruma Amaçlı Uygulama İmar Planı -68- paftalık 1/1000 ölçekli Koruma Amaçlı Uygulama İmar Planı incelendi. Bakanlık Makamının 12.05.2023 tarihli ve 6419988 sayılı Olur'u ile 1 nolu Cumhurbaşkanlığı Teşkilatı Hakkında Cumhurbaşkanlığı Kararnamesinin 109. maddesi uyarınca onandı.

ÇEVRE, ŞEHİRCİLİK VE İKLİM DEĞİŞİKLİĞİ BAKANLIĞI
Tabiat Varlıklarını Koruma Genel Müdürlüğü

Şule DURGUT ÖZTÜRK
İmar Planlama Daire Başkanı

İL :İSTANBUL

BURSA-G22-a-18-a-1-c

AKTARMA İŞLEMİ
UYGUN GÖRÜLMÜŞTÜR.
02/06/2016
ÇEVRE VE ŞEHİRCİLİK BAKANLIĞI
Mekansal Planlama
Genel Müdürlüğü
A.Hakan AYBER
Daire Başkanı

*(129/3-129/1) numaralı noktalar arasındaki kıyı kenar çizgisi, G22A18A2A,
*(129/1-130/1) numaralı noktalar arasındaki kıyı kenar çizgisi, G22A18A1B,
*(130/1-132/1) numaralı noktalar arasındaki kıyı kenar çizgisi, G22A18A1C,
*(132/1-134/1) numaralı noktalar arasındaki kıyı kenar çizgisi, G22A18A2D,
Numaralı 1/1000 ölçekli Ed50 paftalar üzerine 1/5000 ölçekli D-IV-14 ve D-IV-17 numaralı paftalar üzerinde tespit edilerek 27/02/1976 tarihinde onaylanan kıyı kenar çizgisinden aktarılarak Kıyı Kanununun 9.maddesi uyarınca 19/10/1994 tarihinde onaylanan kıyı kenar çizgisinden doğru olarak aktarılmıştır.

Mustafa YUNUS
Harita Mühendisi

Mehmet AKAN
Harita Mühendisi

12/5/2016
İbrahim BÜYÜKAKIN
Çevre ve Şehircilik İl Müdürü a.
İl Müdür Yardımcısı V.

1:1000

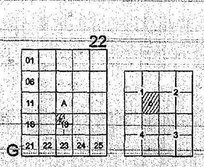

Bu pafta; fotogrametrik yöntemle, koordinatları ve pafta bölümlemesi en son güncellenmiş TUTGA'ya bağlı 2005.0 epoğunda, GRS80 elipsoidinde, Transversal Mercator (TM) izdüşümünde ve ITRF93 datumunda düzenlenmiştir.
Yapılar saçak çizgileriyle gösterilmiştir.
Eşyükseklik eğrisi aralığı 1 metredir.
Yüklenici firma; Meşcioğlu+Şahkar+Fotomap ortak girişimi

Proje Yöneticisi
Ayhan Faruk MESCİ
Harita Mühendisi

KONTROL
İBB Harita Müdürlüğü

Mustafa AYYÜZLÜ
Harita Mühendisi

Yunus EROL
Harita Mühendisi (Şef)

İrfan AKCA
Müdür Yardımcısı

Yılmaz YILDIZ
Harita Müdürü

ONAY

İstanbul iline ait Eylül 2013' de çekilen hava fotoğraflarından fotogrametrik yöntemle üretilen 1/1000 ölçekli halihazır harita incelendi ve onandı

İstanbul Büyükşehir Belediye Başkanlığı

No: 07/2014

Ahmet Erhan GÖKAL
Genel Sekreter Yardımcısı

MARMARA DENİZİ VE ADALAR ÖZEL ÇEVRE KORUMA BÖLGESİ,
İSTANBUL İLİ, ADALAR 1/1000 ÖLÇEKLİ
KORUMA AMAÇLI UYGULAMA İMAR PLANI

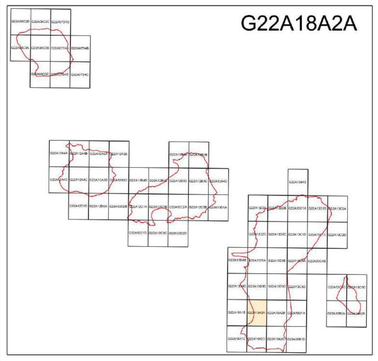

MARMARA DENİZİ VE ADALAR ÖZEL ÇEVRE KORUMA BÖLGESİ,
İSTANBUL İLİ, ADALAR 1/1000 ÖLÇEKLİ
KORUMA AMAÇLI UYGULAMA İMAR PLANI

Umut Yaşar KELEK
Şehir Plancısı

Nilüfer ÇABALAR BAYRAK
4.Bölge Planlama Şube Müdürü

Plan İşlem No: MDA-001019536
Kurum Arşiv No: 2023/79
Ölçek: 1/1000

Marmara Denizi ve Adalar Özel Çevre Koruma Bölgesi, İstanbul İli, Adalar 1/1000 ölçekli Koruma Amaçlı Uygulama İmar Planı -68- paftalık 1/1000 ölçekli Koruma Amaçlı Uygulama İmar Planı incelendi. Bakanlık Makamının 12.05.2023 tarihli ve 6419988 sayılı Olur'u ile 1 nolu Cumhurbaşkanlığı Teşkilatı Hakkında Cumhurbaşkanlığı Kararnamesinin 109. maddesi uyarınca onandı.

ÇEVRE, ŞEHİRCİLİK VE İKLİM DEĞİŞİKLİĞİ BAKANLIĞI
Tabiat Varlıklarını Koruma Genel Müdürlüğü

Şule DURGUT ÖZTÜRK
İmar Planlama Daire Başkanı

İL :İSTANBUL

BURSA-G22-a-18-a-2-a

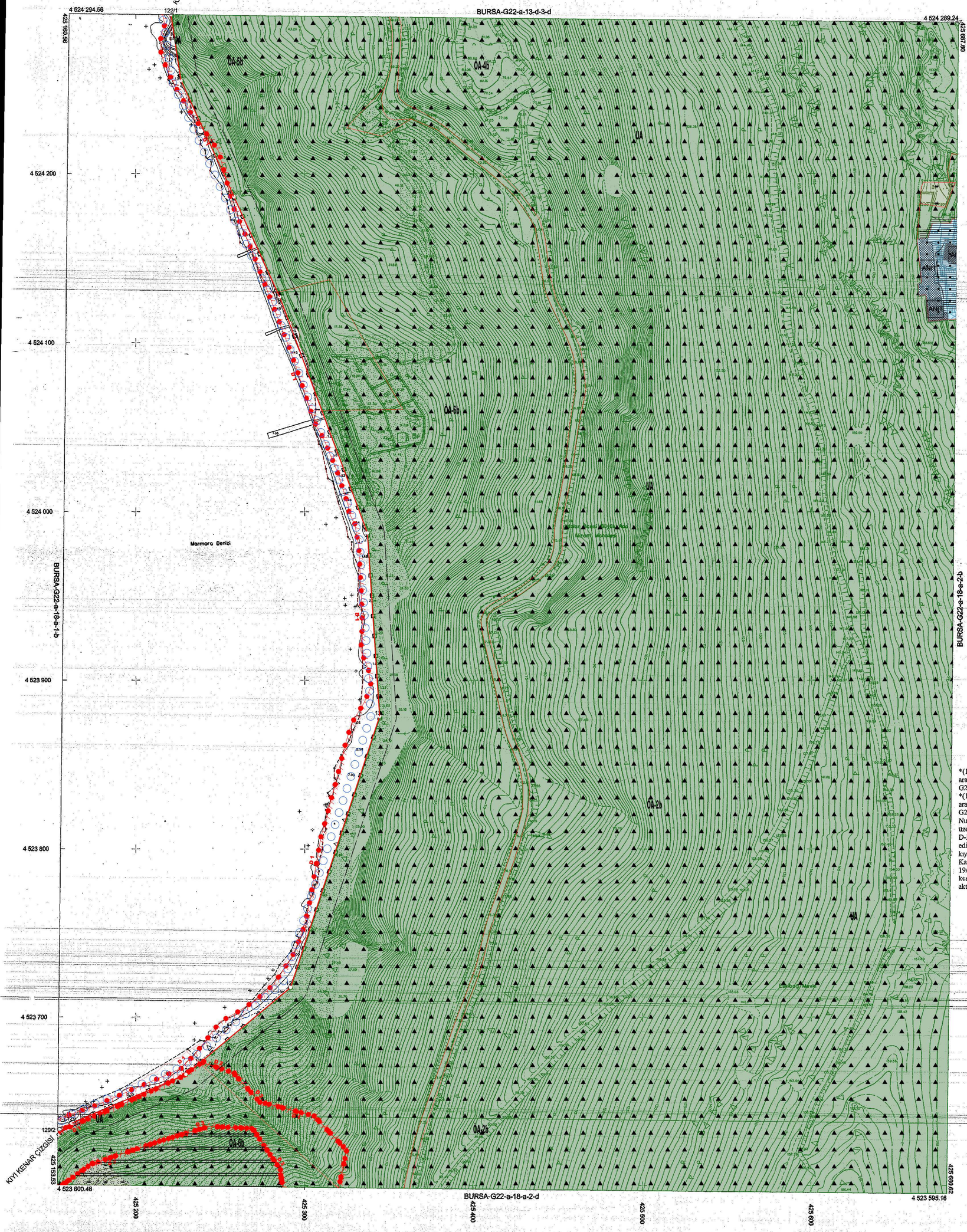

AKTARMA İŞLEMİ
UYGUN GÖRÜLMÜŞTÜR.
02/06/2016
ÇEVRE VE ŞEHİRCİLİK BAKANLIĞI
Mekansal Planlama
Genel Müdürlüğü

A.Hakan AYBER
Daire Başkanı

*(129/2-123/1) numaralı noktalar arasındaki kıyı kenar çizgisi, G22A18A2A,
*(123/1-122/1) numaralı noktalar arasındaki kıyı kenar çizgisi, G22A13D3D,
Numaralı 1/1000 ölçekli Ed50 paftalar üzerine 1/5000 ölçekli D-IV-14 ve D-IV-17 numaralı paftalar üzerinde tespit edilerek 27/02/1976 tarihinde onaylanan kıyı kenar çizgisinden aktarılarak Kıyı Kanununun 9.maddesi uyarınca 19/10/1994 tarihinde onaylanan kıyı kenar çizgisinden doğru olarak aktarılmıştır.

Mustafa YUNUS
Harita Mühendisi

Mehmet AKAN
Harita Mühendisi

12/5/2016

İbrahim BÜYÜKAKIN
Çevre ve Şehircilik İl Müdürü a.
İl Müdür Yardımcısı

1:1000

22

Bu pafta; fotogrametrik yöntemle, koordinatları ve pafta bölümlemesi en son güncellenmiş TUTGA'ya bağlı 2005.0 epoğunda, GRS80 elipsoidinde, Transversal Mercator (TM) izdüşümünde ve ITRF96 datumunda düzenlenmiştir. Yapılar: saçak çizgileriyle gösterilmiştir. Eşyükseklik eğrisi aralığı 1 metredir. Yüklenici firma: Mescioğlu+Şahkar+Fotomap ortak girişimi.

Proje Yöneticisi
Ayhan Faruk MESCİ
Harita Mühendisi

KONTROL
İBB Harita Müdürlüğü
Mustafa AYYÜZLÜ — Harita Mühendisi
Yunus EROL — Harita Mühendisi (Şef)
İrfan AKCA — Müdür Yardımcısı
Yılmaz YILDIZ — Harita Müdürü
Ahmet Erhan GÖKAL — Genel Sekreter Yardımcısı

ONAY

İstanbul İline ait Eylül 2013' de çekilen hava fotoğraflarından fotogrametrik yöntemle üretilen 1/1000 ölçekli halihazır harita incelendi ve onandı

İstanbul Büyükşehir Belediye Başkanlığı
16.07.2014

MARMARA DENİZİ VE ADALAR ÖZEL ÇEVRE KORUMA BÖLGESİ,
İSTANBUL İLİ, ADALAR 1/1000 ÖLÇEKLİ
KORUMA AMAÇLI UYGULAMA İMAR PLANI

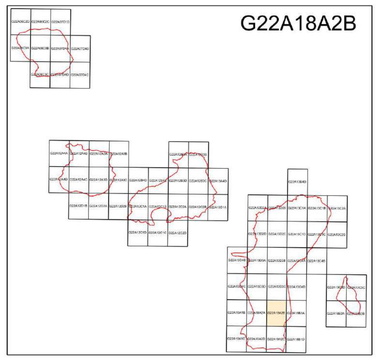

MARMARA DENİZİ VE ADALAR ÖZEL ÇEVRE KORUMA BÖLGESİ,
İSTANBUL İLİ, ADALAR 1/1000 ÖLÇEKLİ
KORUMA AMAÇLI UYGULAMA İMAR PLANI

Plan İşlem No: MDA-001019536
Kurum Arşiv No: 2023/79
Ölçek: 1/1000

Marmara Denizi ve Adalar Özel Çevre Koruma Bölgesi, İstanbul İli, Adalar 1/1000 ölçekli Koruma Amaçlı Uygulama İmar Planı -68- paftalık 1/1000 ölçekli Koruma Amaçlı Uygulama İmar Planı incelendi. Bakanlık Makamının 12.05.2023 tarihli ve 6419988 sayılı Olur'u ile 1 nolu Cumhurbaşkanlığı Teşkilatı Hakkında Cumhurbaşkanlığı Kararnamesinin 109. maddesi uyarınca onandı.

ÇEVRE, ŞEHİRCİLİK VE İKLİM DEĞİŞİKLİĞİ BAKANLIĞI
Tabiat Varlıklarını Koruma Genel Müdürlüğü

Umut Yaşar KELEK
Şehir Plancısı

Nilüfer ÇABALAR BAYRAK
4.Bölge Planlama Şube Müdürü

Şule DURGUT ÖZTÜRK
İmar Planlama Daire Başkanı

İL :İSTANBUL

BURSA-G22-a-18-a-2-b

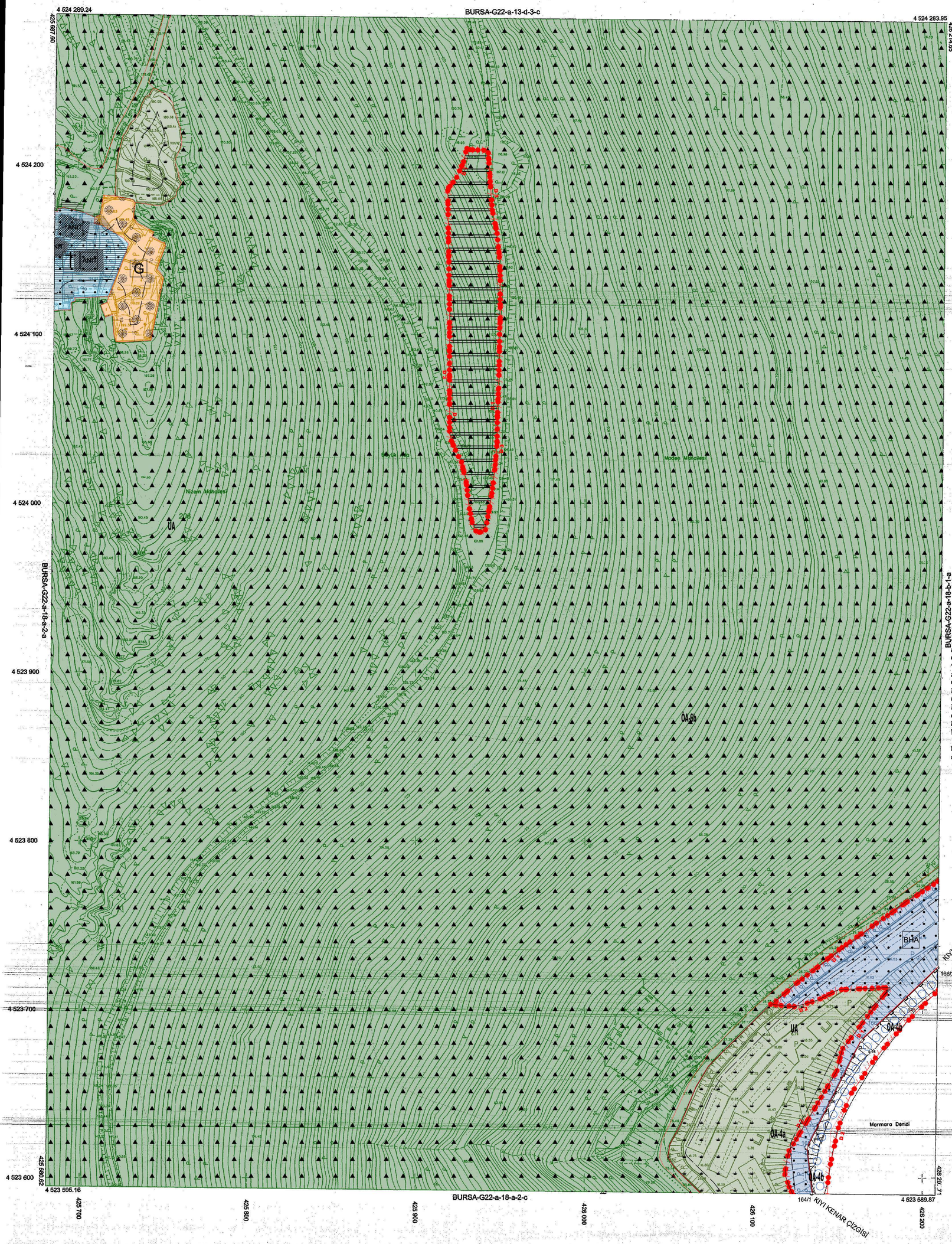

AKTARMA İŞLEMİ UYGUN GÖRÜLMÜŞTÜR.
02/06/2016
ÇEVRE VE ŞEHİRCİLİK BAKANLIĞI
Mekansal Planlama Genel Müdürlüğü
A.Hakan AYBER
Daire Başkanı

*(164/1-166/1) numaralı noktalar arasındaki kıyı kenar çizgisi, G22A18A2B,
*(166/1-166/2) numaralı noktalar arasındaki kıyı kenar çizgisi, G22A18B1A,
Numaralı 1/1000 ölçekli Ed50 paftalar üzerine 1/5000 ölçekli D-IV-14 ve D-IV-17 numaralı paftalar üzerinde tespit edilerek 27/02/1976 tarihinde onaylanan kıyı kenar çizgisinden aktarılarak Kıyı Kanununun 9.maddesi uyarınca 19/10/1994 tarihinde onaylanan kıyı kenar çizgisinden doğru olarak aktarılmıştır.

Mustafa YUNUS
Harita Mühendisi

Mehmet AKAN
Harita Mühendisi

15/2016
İbrahim BÜYÜKAKIN
Çevre ve Şehircilik İl Müdürü a.
İl Müdür Yardımcısı V.

1:1000

22

01				
06				
11		A		
16				
21	22	23	24	25

G

Bu pafta; fotogrametrik yöntemle, koordinatları ve pafta bölümlemesi en son güncellenmiş TUTGA'ya bağlı 2005.0 epoğunda, GRS80 elipsoidinde, Transversal Mercator (TM) izdüşümünde ve ITRF96 datumunda düzenlenmiştir.
Yapılar saçak çizgileriyle gösterilmiştir.
Eşyükseklik eğrisi aralığı 1 metredir.
Yüklenici firma: Mescioğlu+Şahkar+Fotomap ortak girişimi

Proje Yöneticisi
Ayhan Faruk MESCİ
Harita Mühendisi

KONTROL
İBB Harita Müdürlüğü
Mustafa AYYÜZLÜ
Harita Mühendisi
Yunus EROL
Harita Mühendisi (Şef)
İrfan AKCA
Müdür Yardımcısı

ONAY

İstanbul İline ait Eylül 2013' de çekilen hava fotoğraflarından fotogrametrik yöntemle üretilen 1/1000 ölçekli halihazır harita incelendi ve onandı

İstanbul Büyükşehir Belediye Başkanlığı
16.09.2014

Yılmaz YILDIZ
Harita Müdürü

Ahmet Erhan GÖKAL
Genel Sekreter Yardımcısı

MARMARA DENİZİ VE ADALAR ÖZEL ÇEVRE KORUMA BÖLGESİ,
İSTANBUL İLİ, ADALAR 1/1000 ÖLÇEKLİ
KORUMA AMAÇLI UYGULAMA İMAR PLANI

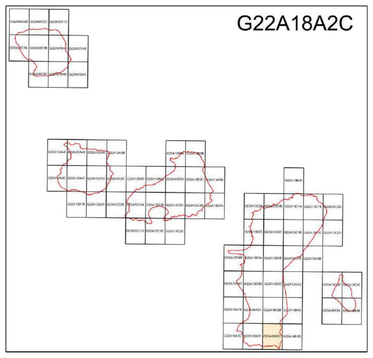

MARMARA DENİZİ VE ADALAR ÖZEL ÇEVRE KORUMA BÖLGESİ,
İSTANBUL İLİ, ADALAR 1/1000 ÖLÇEKLİ
KORUMA AMAÇLI UYGULAMA İMAR PLANI

Umut Yaşar KELEK
Şehir Plancısı

Nilüfer ÇABALAR BAYRAK
4.Bölge Planlama Şube Müdürü

Plan İşlem No: MDA-001019536
Kurum Arşiv No: 2023/79
Ölçek: 1/1000

Marmara Denizi ve Adalar Özel Çevre Koruma Bölgesi, İstanbul İli, Adalar 1/1000 ölçekli Koruma Amaçlı Uygulama İmar Planı -68- paftalık 1/1000 ölçekli Koruma Amaçlı Uygulama İmar Planı incelendi. Bakanlık Makamının 12.05.2023 tarihli ve 6419988 sayılı Olur'u ile 1 nolu Cumhurbaşkanlığı Teşkilatı Hakkında Cumhurbaşkanlığı Kararnamesinin 109. maddesi uyarınca onandı.

ÇEVRE, ŞEHİRCİLİK VE İKLİM DEĞİŞİKLİĞİ BAKANLIĞI
Tabiat Varlıklarını Koruma Genel Müdürlüğü

Şule DURGUT ÖZTÜRK
İmar Planlama Daire Başkanı

İL :İSTANBUL

BURSA-G22-a-18-a-2-c

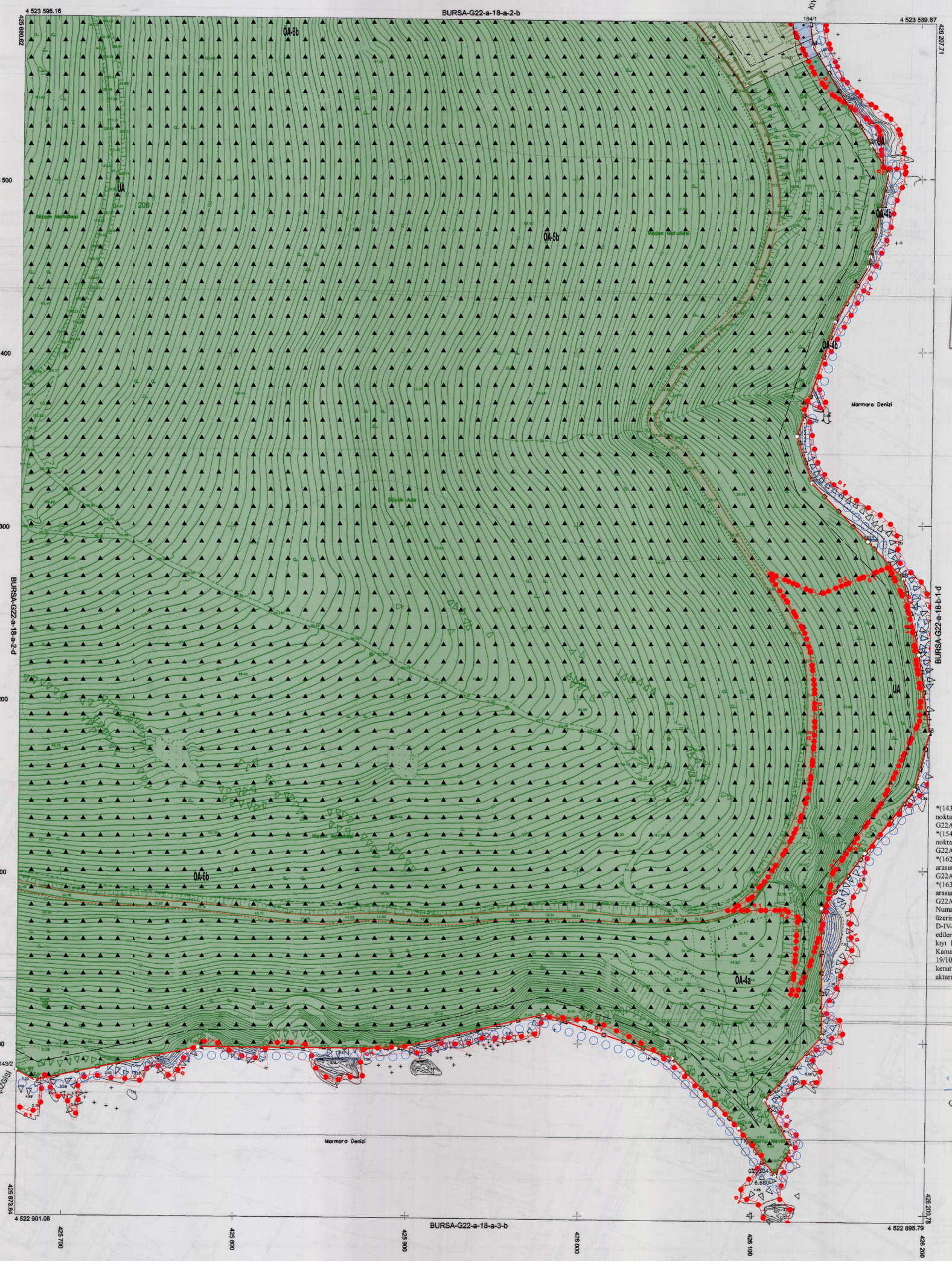

AKTARMA İŞLEMİ
UYGUN GÖRÜLMÜŞTÜR.
02/06/2016.
ÇEVRE VE ŞEHİRCİLİK BAKANLIĞI
Mekansal Planlama
Genel Müdürlüğü
A.Hakan AYBER
Daire Başkanı

*(143/2-154/1), (158/1-162/1) numaralı noktalar arasındaki kıyı kenar çizgisi, G22A18A2C,
*(154/1-158/1), (162/1-162/2) numaralı noktalar arasındaki kıyı kenar çizgisi, G22A18B1D,
*(162/2-163/1) numaralı noktalar arasındaki kıyı kenar çizgisi, G22A18B1A,
*(163/1-164/1) numaralı noktalar arasındaki kıyı kenar çizgisi, G22A18A2B,
Numaralı 1/1000 ölçekli Ed50 paftalar üzerine 1/5000 ölçekli D-IV-14 ve D-IV-17 numaralı paftalar üzerinde tespit edilerek 27/02/1976 tarihinde onaylanan kıyı kenar çizgisinden aktarılarak Kıyı Kanununun 9.maddesi uyarınca 19/10/1994 tarihinde onaylanan kıyı kenar çizgisinden doğru olarak aktarılmıştır.

Mustafa YUNUS
Harita Mühendisi

Mehmet AKAN
Harita Mühendisi

/2016
İbrahim BÜYÜKAKIN
Çevre ve Şehircilik İl Müdürü a.
İl Müdür Yardımcısı V.

1:1000

22

01				
06				
11		A		
16		16		
21	22	23	24	25

G

1 2 4 3

Bu pafta; fotogrametrik yöntemle, koordinatlar ve pafta bölümlemesi en son güncellenmiş TUTGA'ya bağlı 2005.0 epoğunda, GRS80 elipsoidinde, Transversal Mercator (TM) izdüşümünde ve ITRF96 datumunda düzenlenmiştir.
Yapılar saçak çizgileriyle gösterilmiştir.
Eşyükseklik eğrisi aralığı 1 metredir.
Yüklenici firma: Mescioğlu+Şahkar+Fotomap ortak girişimi

Proje Yöneticisi
Ayhan Faruk MESCİ
Harita Mühendisi

KONTROL
İBB Harita Müdürlüğü
Mustafa AYYÜZLÜ
Harita Mühendisi
Yunus EROL
Harita Mühendisi (Şef)
İrfan AKCA
Müdür Yardımcısı

ONAY

İstanbul iline ait Eylül 2013' de çekilen hava fotoğraflarından fotogrametrik yöntemle üretilen 1/1000 ölçekli halihazır harita incelendi ve onandı

İstanbul Büyükşehir Belediye Başkanlığı

/2014

Yılmaz YILDIZ
Harita Müdürü

Ahmet Erhan GÖKAL
Genel Sekreter Yardımcısı

MARMARA DENİZİ VE ADALAR ÖZEL ÇEVRE KORUMA BÖLGESİ,
İSTANBUL İLİ, ADALAR 1/1000 ÖLÇEKLİ
KORUMA AMAÇLI UYGULAMA İMAR PLANI

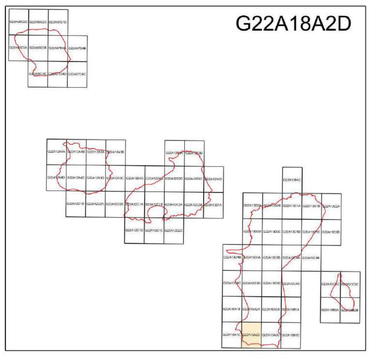

MARMARA DENİZİ VE ADALAR ÖZEL ÇEVRE KORUMA BÖLGESİ,
İSTANBUL İLİ, ADALAR 1/1000 ÖLÇEKLİ
KORUMA AMAÇLI UYGULAMA İMAR PLANI

Umut Yaşar KELEK
Şehir Plancısı

Nilüfer ÇABALAR BAYRAK
4.Bölge Planlama Şube Müdürü

Plan İşlem No: MDA-001019536
Kurum Arşiv No: 2023/79
Ölçek: 1/1000

Marmara Denizi ve Adalar Özel Çevre Koruma Bölgesi, İstanbul İli, Adalar 1/1000 ölçekli Koruma Amaçlı Uygulama İmar Planı -68- paftalık 1/1000 ölçekli Koruma Amaçlı Uygulama İmar Planı incelendi. Bakanlık Makamının 12.05.2023 tarihli ve 6419988 sayılı Olur'u ile 1 nolu Cumhurbaşkanlığı Teşkilatı Hakkında Cumhurbaşkanlığı Kararnamesinin 109. maddesi uyarınca onandı.

ÇEVRE, ŞEHİRCİLİK VE İKLİM DEĞİŞİKLİĞİ BAKANLIĞI
Tabiat Varlıklarını Koruma Genel Müdürlüğü

Şule DURGUT ÖZTÜRK
İmar Planlama Daire Başkanı

İL :İSTANBUL

BURSA-G22-a-18-a-2-d

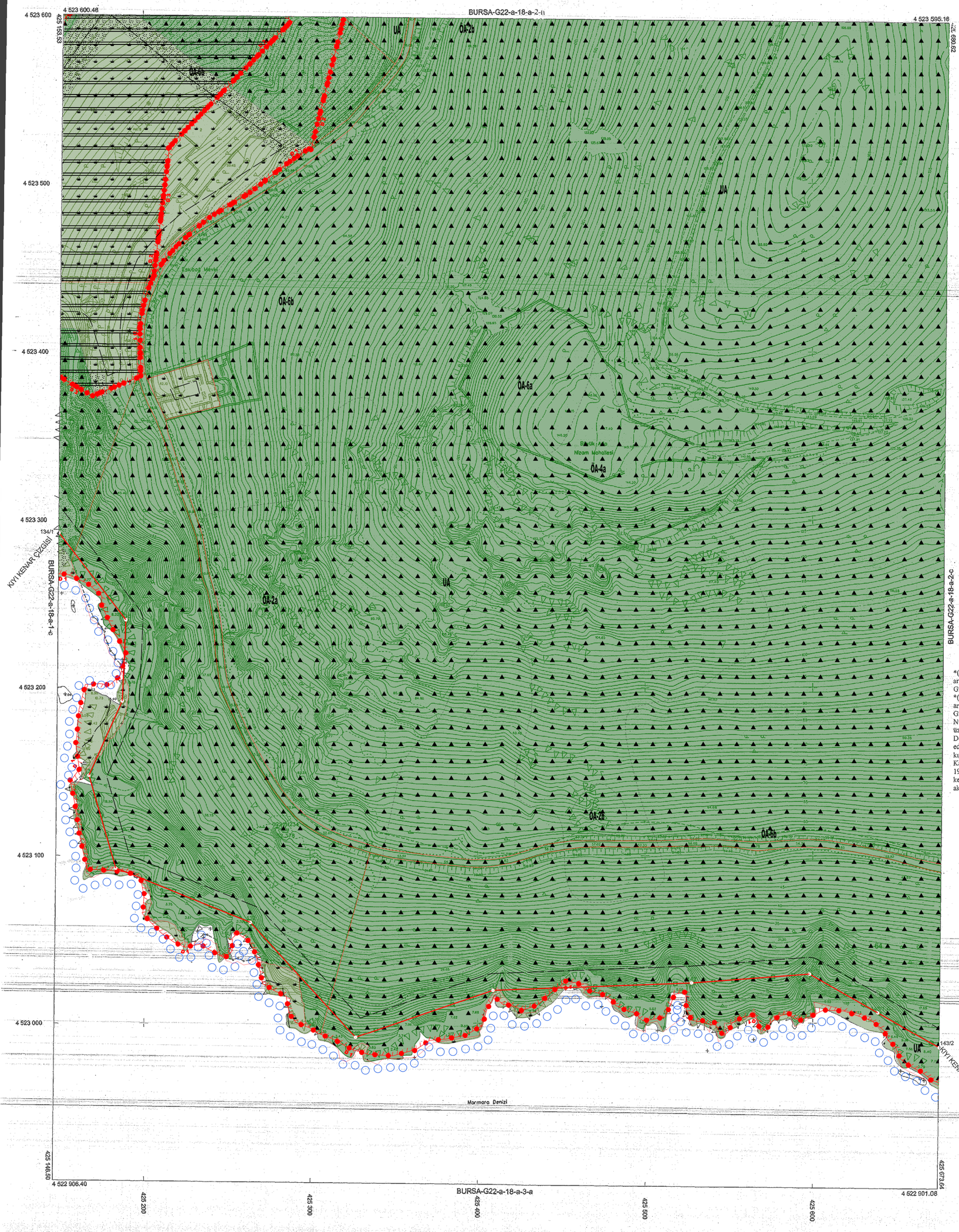

AKTARMA İŞLEMİ
UYGUN GÖRÜLMÜŞTÜR.
02/06/2016
ÇEVRE VE ŞEHİRCİLİK BAKANLIĞI
Mekansal Planlama
Genel Müdürlüğü

A.Hakan AYBER
Daire Başkanı

*(134/1-143/1) numaralı noktalar arasındaki kıyı kenar çizgisi, G22A18A2D,
*(143/1-143/2) numaralı noktalar arasındaki kıyı kenar çizgisi, G22A18A2C,
Numaralı 1/1000 ölçekli Ed50 paftalar üzerine 1/5000 ölçekli D-IV-14 ve D-IV-17 numaralı paftalar üzerinde tespit edilerek 27/02/1976 tarihinde onaylanan kıyı kenar çizgisinden aktarılarak Kıyı Kanununun 9.maddesi uyarınca 19/10/1994 tarihinde onaylanan kıyı kenar çizgisinden doğru olarak aktarılmıştır.

Mustafa YUNUS
Harita Mühendisi

Mehmet AKAN
Harita Mühendisi

12/5/2016
İbrahim BÜYÜKAKIN
Çevre ve Şehircilik İl Müdürü a.
İl Müdür Yardımcısı V.

1:1000

22

01				
06				
11		A		
16			B	
G 21	22	23	24	25

1 2 4 3

Bu pafta; fotogrametrik yöntemle, koordinatları ve pafta bölümlemesi en son güncellenmiş TUTGA'ya bağlı 2005.0 epoğunda, GRS80 elipsoidinde, Transversal Mercator (TM) izdüşümünde ve ITRF96 datumunda düzenlenmiştir. Yapılar saçak çizgileriyle gösterilmiştir. Eşyüksekliklerin eğrisel aralığı 1 metredir. Yüklenici firma: Mescioğlu+Şahkar+Fotomap ortak girişimi

Proje Yöneticisi
Ayhan Faruk MESCİ
Harita Mühendisi

KONTROL
İBB Harita Müdürlüğü

Mustafa AYYÜZLÜ
Harita Mühendisi

Yunus EROL
Harita Mühendisi (Şef)

İrfan AKCA
Müdür Yardımcısı

ONAY

İstanbul iline ait Eylül 2013' de çekilen hava fotoğraflarından fotogrametrik yöntemle üretilen 1/1000 ölçekli halihazır harita incelendi ve onandı

İstanbul Büyükşehir Belediye Başkanlığı

16.07.2014

Yılmaz YILDIZ
Harita Müdürü

Ahmet Erhan ÖKKAL
Genel Sekreter Yardımcısı

MARMARA DENİZİ VE ADALAR ÖZEL ÇEVRE KORUMA BÖLGESİ,
İSTANBUL İLİ, ADALAR 1/1000 ÖLÇEKLİ
KORUMA AMAÇLI UYGULAMA İMAR PLANI

MARMARA DENİZİ VE ADALAR ÖZEL ÇEVRE KORUMA BÖLGESİ,
İSTANBUL İLİ, ADALAR 1/1000 ÖLÇEKLİ
KORUMA AMAÇLI UYGULAMA İMAR PLANI

Plan İşlem No: MDA-001019536
Kurum Arşiv No: 2023/79
Ölçek: 1/1000

Marmara Denizi ve Adalar Özel Çevre Koruma Bölgesi, İstanbul İli, Adalar 1/1000 ölçekli Koruma Amaçlı Uygulama İmar Planı -68- paftalık 1/1000 ölçekli Koruma Amaçlı Uygulama İmar Planı incelendi. Bakanlık Makamının 12.05.2023 tarihli ve 6419988 sayılı Olur'u ile 1 nolu Cumhurbaşkanlığı Teşkilatı Hakkında Cumhurbaşkanlığı Kararnamesinin 109. maddesi uyarınca onandı.

ÇEVRE, ŞEHİRCİLİK VE İKLİM DEĞİŞİKLİĞİ BAKANLIĞI
Tabiat Varlıklarını Koruma Genel Müdürlüğü

Umut Yaşar KELEK
Şehir Plancısı

Nilüfer ÇABALAR BAYRAK
4.Bölge Planlama Şube Müdürü

Şule DURGUT ÖZTÜRK
İmar Planlama Daire Başkanı

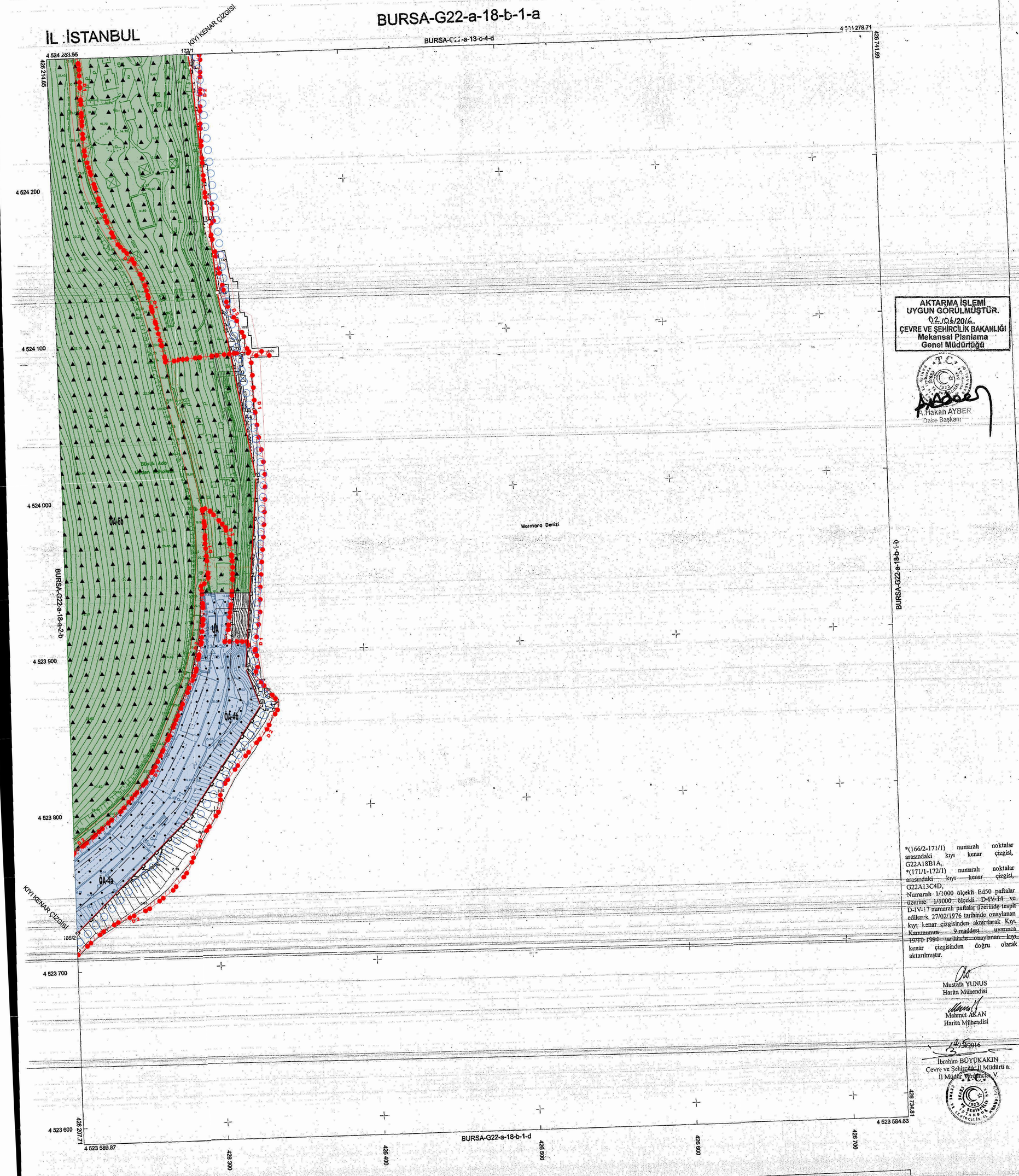

AKTARMA İŞLEMİ UYGUN GÖRÜLMÜŞTÜR.
02.06/2016.
ÇEVRE VE ŞEHİRCİLİK BAKANLIĞI
Mekansal Planlama Genel Müdürlüğü
A. Hakan AYBER
Daire Başkanı

*(166/2-171/1) numaralı noktalar arasındaki kıyı kenar çizgisi, G22A18B1A,
*(171/1-172/1) numaralı noktalar arasındaki kıyı kenar çizgisi, G22A13C4D,
Numarah 1/1000 ölçekli Ed50 paftalar üzerine 1/5000 ölçekli D-IV-14 ve D-IV-17 numarah paftalar üzerinde tespit edilerek 27/02/1976 tarihinde onaylanan kıyı kenar çizgisinden aktarılarak Kıyı Kanununun 9.maddesi uyarınca 19/10/1994 tarihinde onaylanan kıyı kenar çizgisinden doğru olarak aktarılmıştır.

Mustafa YUNUS
Harita Mühendisi

Mehmet AKAN
Harita Mühendisi

12.5.2016
İbrahim BÜYÜKAKIN
Çevre ve Şehircilik İl Müdürü a.
İl Müdür Yardımcısı V.

1:1000

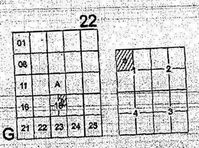

Bu pafta; fotogrametrik yöntemle, koordinatlar ve pafta bölümlemesi en son güncellenmiş TUTGA'ya bağlı 2005.0 epoğunda, GRS80 elipsoidinde, Transversal Mercator (TM) izdüşümünde ve ITRF96 datumunda düzenlenmiştir. Yapılar saçak çizgileriyle gösterilmiştir. Eşyükseklik eğrisi aralığı 1 metredir. Yüklenici firma: Mescioğlu+Şahkar+Fotomap ortak girişimi

Proje Yöneticisi
Ayhan Ferruh MESCİ
Harita Mühendisi

KONTROL
İBB Harita Müdürlüğü
Mustafa AYYÜZLÜ
Harita Mühendisi
Yunus EROL
Harita Mühendisi (Şef)
İrfan AKCA
Müdür Yardımcısı

ONAY
İstanbul iline ait Eylül 2013' de çekilen hava fotoğraflarından fotogrametrik yöntemle üretilen 1/1000 ölçekli halihazır harita incelendi ve onandı
İstanbul Büyükşehir Belediye Başkanlığı
16.07.2014
Yılmaz YILDIZ
Harita Müdürü
Ahmet Erhan GÖKAL
Genel Sekreter Yardımcısı

MARMARA DENİZİ VE ADALAR ÖZEL ÇEVRE KORUMA BÖLGESİ,
İSTANBUL İLİ, ADALAR 1/1000 ÖLÇEKLİ
KORUMA AMAÇLI UYGULAMA İMAR PLANI

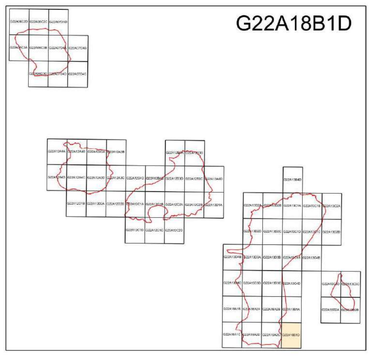

MARMARA DENİZİ VE ADALAR ÖZEL ÇEVRE KORUMA BÖLGESİ,
İSTANBUL İLİ, ADALAR 1/1000 ÖLÇEKLİ
KORUMA AMAÇLI UYGULAMA İMAR PLANI

Plan İşlem No: MDA-001019536
Kurum Arşiv No: 2023/79
Ölçek: 1/1000

Marmara Denizi ve Adalar Özel Çevre Koruma Bölgesi, İstanbul İli, Adalar 1/1000 ölçekli Koruma Amaçlı Uygulama İmar Planı -68- paftalık 1/1000 ölçekli Koruma Amaçlı Uygulama İmar Planı incelendi. Bakanlık Makamının 12.05.2023 tarihli ve 6419988 sayılı Olur'u ile 1 nolu Cumhurbaşkanlığı Teşkilatı Hakkında Cumhurbaşkanlığı Kararnamesinin 109. maddesi uyarınca onandı.

ÇEVRE, ŞEHİRCİLİK VE İKLİM DEĞİŞİKLİĞİ BAKANLIĞI
Tabiat Varlıklarını Koruma Genel Müdürlüğü

Umut Yaşar KELEK
Şehir Plancısı

Nilüfer ÇABALAR BAYRAK
4.Bölge Planlama Şube Müdürü

Şule DURGUT ÖZTÜRK
İmar Planlama Daire Başkanı

İL:İSTANBUL

BURSA-G22-a-18-b-1-d

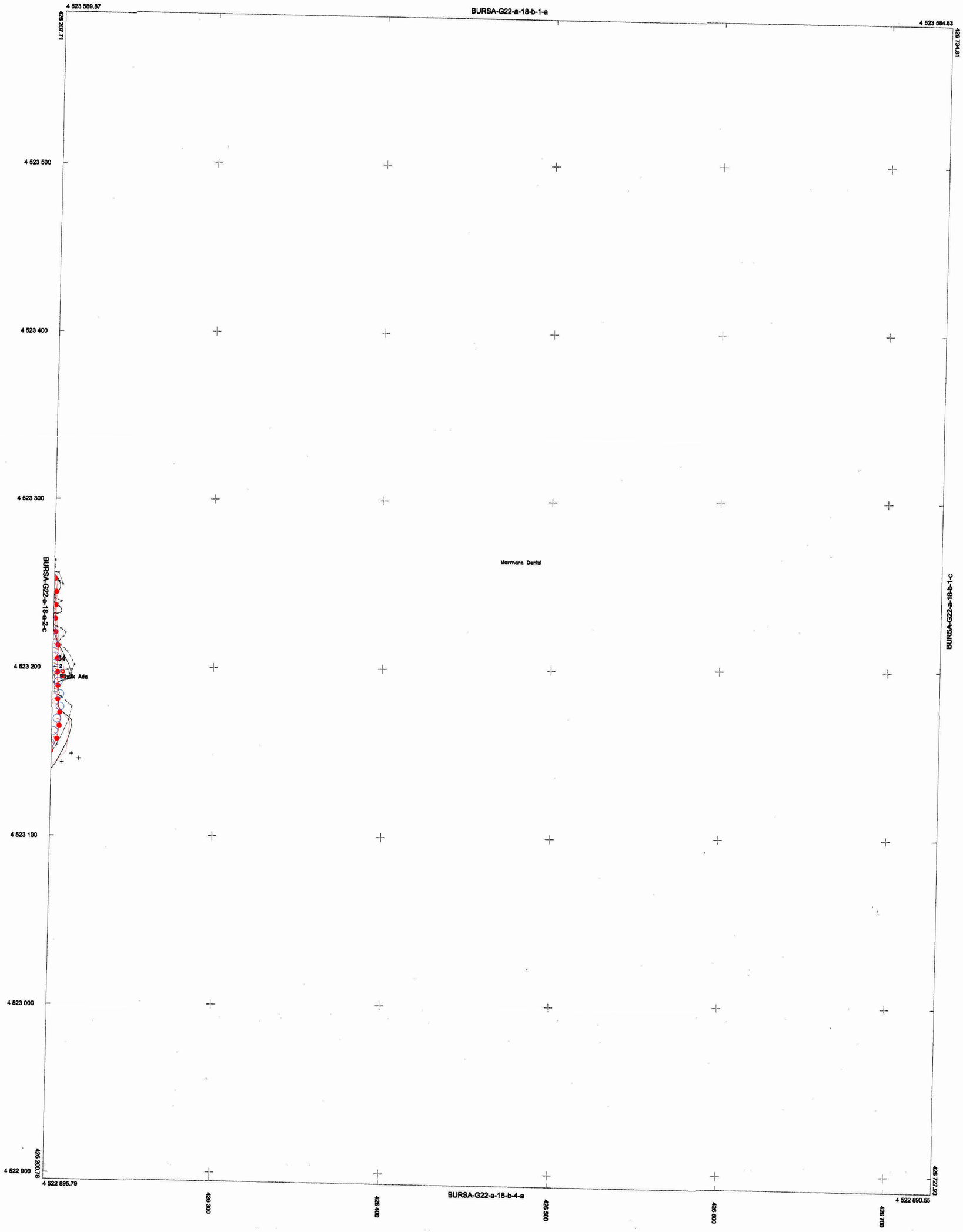

1:1000

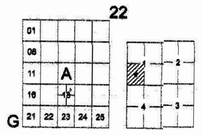

Koordinatlar ve pafta bölümlemesi
en son güncellenmiş TUTGA'ya bağlı
2005.0 epoğunda, GRS80 elipsoidi ve
Transversal Mercator (TM) izdüşümünde,
düzenlenmiştir.
Temmuz 2007 tarihinde çekilen renkli hava
fotoğraflarından üretilmiştir.
Yapılar Saçak çizgileriyle gösterilmiştir.
Eşyükseklik eğrisi aralığı 1 metredir.
Yüklenici firma: ANA-KENT + MNG + KUTLUBEY
(Ortak Girişimi)

Proje Yöneticisi

Altan ÇETİNKAYA
Harita Mühendisi

KONTROL
İBB Harita Müdürlüğü

Mustafa NALCI
Harita Mühendisi

Osman AYDIN
Harita Mühendisi (Şef)

Salih KARATAŞ
Müdür Yardımcısı

ONAY

İstanbul iline ait fotogrametrik yöntemle üretilen
1 / 1000 ölçekli sayısal haliharır harita incelendi ve onandı
İstanbul Büyükşehir Belediye Başkanlığı
25 -09- 2008

Yılmaz YILDIZ
Harita Müdürü

İrfan UZUN
Genel Sekreter Yardımcısı

MARMARA DENİZİ VE ADALAR ÖZEL ÇEVRE KORUMA BÖLGESİ,
İSTANBUL İLİ, ADALAR 1/1000 ÖLÇEKLİ
KORUMA AMAÇLI UYGULAMA İMAR PLANI

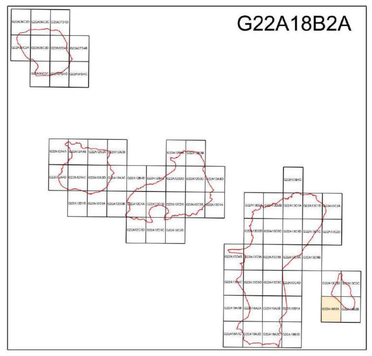

MARMARA DENİZİ VE ADALAR ÖZEL ÇEVRE KORUMA BÖLGESİ,
İSTANBUL İLİ, ADALAR 1/1000 ÖLÇEKLİ
KORUMA AMAÇLI UYGULAMA İMAR PLANI

Umut Yaşar KELEK
Şehir Plancısı

Nilüfer ÇABALAR BAYRAK
4.Bölge Planlama Şube Müdürü

Plan İşlem No: MDA-001019536
Kurum Arşiv No: 2023/79
Ölçek: 1/1000

Marmara Denizi ve Adalar Özel Çevre Koruma Bölgesi, İstanbul İli, Adalar 1/1000 ölçekli Koruma Amaçlı Uygulama İmar Planı -68- paftalık 1/1000 ölçekli Koruma Amaçlı Uygulama İmar Planı incelendi. Bakanlık Makamının 12.05.2023 tarihli ve 6419988 sayılı Olur'u ile 1 nolu Cumhurbaşkanlığı Teşkilatı Hakkında Cumhurbaşkanlığı Kararnamesinin 109. maddesi uyarınca onandı.

ÇEVRE, ŞEHİRCİLİK VE İKLİM DEĞİŞİKLİĞİ BAKANLIĞI
Tabiat Varlıklarını Koruma Genel Müdürlüğü

Şule DURGUT ÖZTÜRK
İmar Planlama Daire Başkanı

İL :İSTANBUL

BURSA-G22-a-18-b-2-a

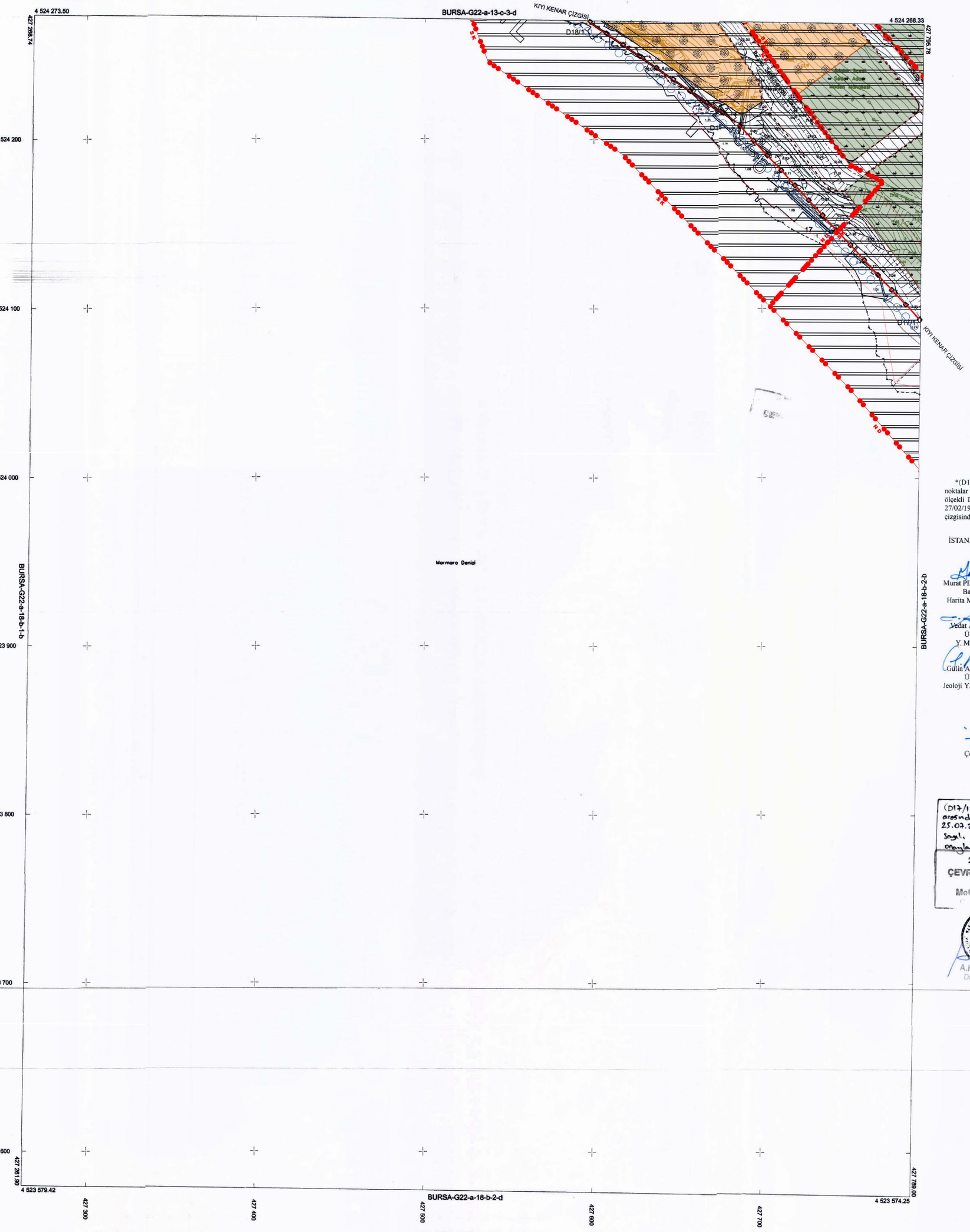

*(D17/1, D18, D18/1) numaralı noktalar arası kıyı kenar çizgisi, 1/5000 ölçekli D-IV-17 numaralı pafta üzerinde 27/02/1976 onay tarihli kıyı kenar çizgisinden doğru olarak aktarılmıştır.

İSTANBUL İLİ KIYI KENAR ÇİZGİSİ
TESPİT KOMİSYONU

Murat PINARCIK Başkan Harita Mühendisi	Osman KARAMAN Üye Harita Mühendisi
Vedat AYAS Üye Y. Mimar	Arzu Zeynep KÜTÜK Üye Ziraat Mühendisi
Gülin AKSOY Üye Jeoloji Y. Mühendisi	Nur TEKBASKICI Üye İnşaat Mühendisi

17/04/2017

İbrahim BÜYÜKAKIN
Çevre ve Şehircilik İl Müdürü a.
İl Müdür Yardımcısı V.

(D17/1- D18/1) nolu noktalar arasında aktarılan kkç. 25.07.2017 tarih 13328 sayılı Makam Oluru uyarınca onaylandı.

25/07/2017
ÇEVRE VE ŞEHİRCİLİK BAKANLIĞI
Mekansal Planlama Müdürlüğü

A.Hakan AYBER
Daire Başkanı

1:1000

22

01				
06				
11		A		
16		18		
21	22	23	24	25

G

Bu pafta; fotogrametrik yöntemle, koordinatları ve pafta bölümlemesi en son güncellenmiş TUTGA' ya bağlı 2005.0 epoğunda, GRS80 elipsoidinde, Transversal Mercator (TM) izdüşümünde ve ITRF96 datumunda düzenlenmiştir. Yapılar saçak çizgileriyle gösterilmiştir. Eşyükseklik eğrisi aralığı 1 metredir. Yüklenici firma: Mescioğlu+Şahkar+Fotomap ortak girişimi

Proje Yöneticisi
Ayhan Faruk MESCİ
Harita Mühendisi

KONTROL
İBB Harita Müdürlüğü

Canan ÖZYAZICI
Harita Mühendisi

Yunus EROL
Harita Mühendisi (Şef)

İrfan AKCA
Müdür Yardımcısı

ONAY

İstanbul iline ait Eylül 2013' de çekilen hava fotoğraflarından fotogrametrik yöntemle üretilen 1/1000 ölçekli halihazır harita incelendi ve onandı

İstanbul Büyükşehir Belediye Başkanlığı

16.07.2014

Yılmaz YILDIZ
Harita Müdürü

Ahmet Erhan GÖKAL
Genel Sekreter Yardımcısı

MARMARA DENİZİ VE ADALAR ÖZEL ÇEVRE KORUMA BÖLGESİ,
İSTANBUL İLİ, ADALAR 1/1000 ÖLÇEKLİ
KORUMA AMAÇLI UYGULAMA İMAR PLANI

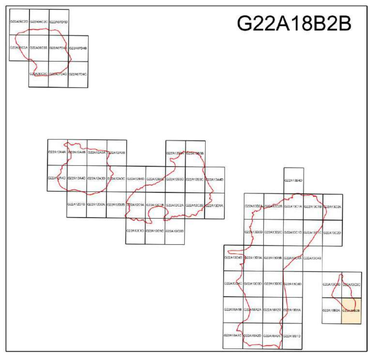

MARMARA DENİZİ VE ADALAR ÖZEL ÇEVRE KORUMA BÖLGESİ,
İSTANBUL İLİ, ADALAR 1/1000 ÖLÇEKLİ
KORUMA AMAÇLI UYGULAMA İMAR PLANI

Umut Yaşar KELEK
Şehir Plancısı

Nilüfer ÇABALAR BAYRAK
4.Bölge Planlama Şube Müdürü

Plan İşlem No: MDA-001019536
Kurum Arşiv No: 2023/79
Ölçek: 1/1000

Marmara Denizi ve Adalar Özel Çevre Koruma Bölgesi, İstanbul İli, Adalar 1/1000 ölçekli Koruma Amaçlı Uygulama İmar Planı -68- paftalık 1/1000 ölçekli Koruma Amaçlı Uygulama İmar Planı incelendi. Bakanlık Makamının 12.05.2023 tarihli ve 6419988 sayılı Olur'u ile 1 nolu Cumhurbaşkanlığı Teşkilatı Hakkında Cumhurbaşkanlığı Kararnamesinin 109. maddesi uyarınca onandı.

ÇEVRE, ŞEHİRCİLİK VE İKLİM DEĞİŞİKLİĞİ BAKANLIĞI
Tabiat Varlıklarını Koruma Genel Müdürlüğü

Şule DURGUT ÖZTÜRK
İmar Planlama Daire Başkanı

İL İSTANBUL

BURSA-G22-a-18-b-2-b

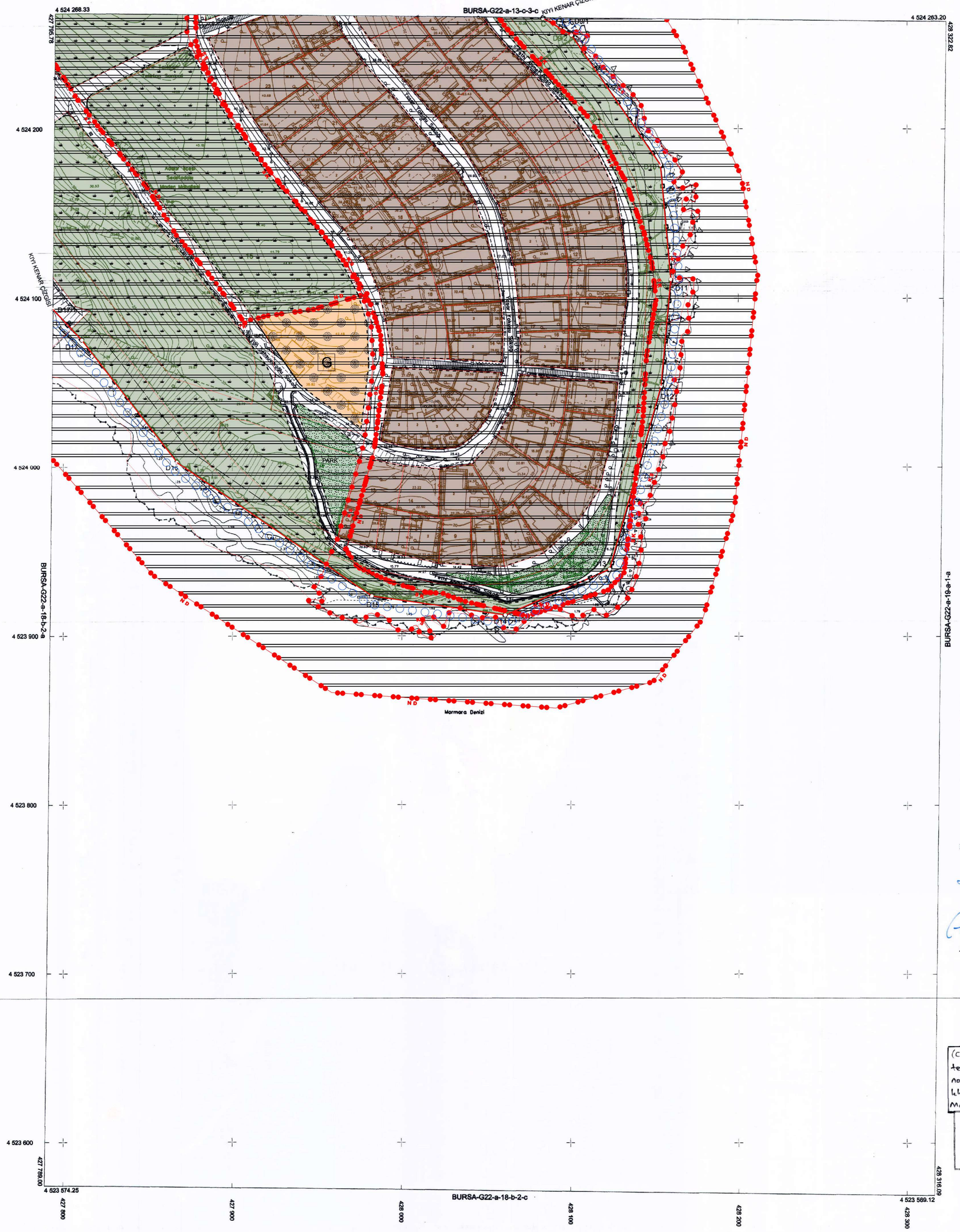

*(D9/1-D17/1) numaralı noktalar arası kıyı kenar çizgisi, 1/5000 ölçekli D-IV-17 numaralı pafta üzerinde 27/02/1976 onay tarihli kıyı kenar çizgisinden doğru olarak aktarılmıştır.

*(D9/1-D9/2) numaralı noktalar arası kıyı kenar çizgisi, suya düşmesi ve kıyıyı sınırlamaması nedeniyle iptal edilmiştir.

*(C-9/2) numaralı noktalar arasındaki hat yeni kıyı kenar çizgisi olarak tespit edilmiştir.

İSTANBUL İLİ KIYI KENAR ÇİZGİSİ
TESPİT KOMİSYONU

Murat PINARCIK Başkan Harita Mühendisi	Osman KARAMAN Üye Harita Mühendisi
Vedat AYAS Üye Y. Mimar	Arzu Zeynep KÜTÜK Üye Ziraat Mühendisi
Gülin AKSOY Üye Jeoloji Y. Mühendisi	Nur TEKBASKICI Üye İnşaat Mühendisi

17/04/2017

İbrahim BÜYÜKAKIN
Çevre ve Şehircilik İl Müdürü a.
İl Müdür Yardımcısı V.

(C-D9/2) nolu noktalar arasında tespit edilen ve (D9/2-D17/1) nolu noktalar arasında aktarılan kkç. 25.07.2017/13328 sayılı Makam Oluru uyarınca onaylandı.

25/07/2017
ÇEVRE VE ŞEHİRCİLİK BAKANLIĞI
Mekansal Planlama Genel Müdürlüğü

A.Hakan AYBER
Daire Başkanı

1:1000

22

01				
06				
11		A		
16		18		
21	22	23	24	25

G

Bu pafta; fotogrametrik yöntemle, koordinatları ve pafta bölümlemesi en son güncellenmiş TUTGA' ya bağlı 2005.0 epoğunda, GRS80 elipsoidinde, Transversal Mercator (TM) izdüşümünde ve ITRF96 datumunda düzenlenmiştir. Yapılar saçak çizgileriyle gösterilmiştir. Eşyükseklik eğrisi aralığı 1 metredir. Yüklenici firma: Mescioğlu+Şahkar+Fotomap ortak girişimi

Proje Yöneticisi
Ayhan Faruk MESCİ
Harita Mühendisi

KONTROL
İBB Harita Müdürlüğü

Canan ÖZYAZICI
Harita Mühendisi

Yunus EROL
Harita Mühendisi (Şef)

İrfan AKCA
Müdür Yardımcısı

ONAY

İstanbul iline ait Eylül 2013' de çekilen hava fotoğraflarından fotogrametrik yöntemle üretilen 1/1000 ölçekli halihazır harita incelendi ve onandı

İstanbul Büyükşehir Belediye Başkanlığı

16.07.2014

Yılmaz YILDIZ
Harita Müdürü

Ahmet Erhan GÖKAL
Genel Sekreter Yardımcısı